

**For matrikkelenhet:**

Kommune: 3023 - NESODDEN
Gårdsnummer: 2
Bruksnummer: 8

Utskriftsdato/klokkeslett: 16.11.2023 kl. 15:28

Produsert av: Øystein Åserud Øverås

Attestert av: Nesodden kommune

Orientering om matrikkelbrev

Matrikkelbrevet er hjemlet i «Lov om eigedomsregistrering» (matrikkellova) av 17. juni 2005. Etter definisjonen i matrikkellovens § 3 d) er matrikkelbrevet en attestert utskrift av matrikkelen som viser alle registrerte opplysninger om en matrikkelenhet ved oppgitt dato.

Om fullstendighet og nøyaktighet i matrikkelbrevet

Matrikkelen ble etablert ved konvertering av data fra tidligere registre. Det kan variere hvor gode disse dataene er med hensyn på fullstendighet og nøyaktighet. I enkelte tilfeller kan grensepunkt og grenselinjer mangle helt eller delvis eller være feil registrert. Det kan også være feil og mangler ved registrert bygnings- og adresseinformasjon. Fullstendighet og stedfestingsnøyaktighet er generelt bedre innenfor enn utenfor tettbygd strøk. Vær oppmerksom på at for mange matrikkelenheter og bygg hefter usikkerhet ved arealet som oppgis.

For utfyllende informasjon: www.kartverket.no/matrikkelbrev

Matrikkelenhet

Matrikkelenhetstype:	Grunneiendom
Bruksnavn:	Skoklefall Vestre
Etableringsdato:	15.04.1952
Skyld:	0,01
Er tinglyst:	Ja
Har festegrunner:	Nei
Er seksjonert:	Nei

Det er ikke registrert bygg på matrikkelenheten.

Kulturminne

Eventuelle opplysninger om kulturminner er hentet fra registeret Askeladden hos Riksantikvaren. På <https://www.ra.no/> finnes mer informasjon om kulturminner og hvor man skal henvende seg for å få flere opplysninger om de registrerte kulturminnene.

Lokalitetsnr	Kulturminne art	Vernetype	Kategori
137160	Bosetning-aktivitetsområde	Automatisk fredet	Arkeologisk lokalitet

Arealrapport

Tekst	Areal	Kommentar
Beregna areal for 2 / 8	12 257,3 m2	Ukjent grenseforløp

Eierforhold

Tinglyste eierforhold

Rolle	Status	Føds.d./org.nr	Navn	Bruksenhet	Adresse	Andel
Hjemmelshaver		986555900	FLASKEBEKK VEL		c/o Fredrik Meltzer Flaskebekkveien 119 1452 NESODDTANGEN	1 / 1

Oversikt over teiger

(EUREF89 UTM Sone 32)

Løpenr	Type	Hovedteig	Nord	Øst	Høyde	Areal	Merknader
1	Teig	Ja	6636511	592806		515,4 m2	
2	Teig	Nei	6636292	592737		6 817,8 m2	Noen fiktive grenser
3	Teig	Nei	6636598	592441		2 202,1 m2	Noen fiktive grenser
4	Teig	Nei	6636031	592755		836,2 m2	
5	Teig	Nei	6637109	592664		564 m2	
6	Teig	Nei	6636905	592610		486,3 m2	
7	Teig	Nei	6636607	592525		368,3 m2	
8	Teig	Nei	6636808	592666		256,2 m2	
9	Teig	Nei	6636496	592555		168,3 m2	
10	Teig	Nei	6635979	592829		42,7 m2	

Forretninger der matrikkelenheten er involvert

Forretning Forretningstype Årsak til feilretting	Forretningsdokumentdato Kommunal saksreferanse Nettadresse (URL) Annen referanse	Status	Tinglysing	Endret dato	Matrikkelføring Signatur Dato
Arealoverføring	30.08.2022				troeven 02.11.2022
Oppmålingsforretning/arealoverføring	22/1884	Rolle	Matrikkelenhet		Arealendring
		Avgiver	3023 - 2/8		-85,9
	029/22	Avgiver	3023 - 2/1196		-6,5
		Mottaker	3023 - 33/25		92,3
		Berørt	3023 - 2/272		0
		Berørt	3023 - 2/947		0
Landmålnummer	Navn				
	PETTERSEN BJØRN				
Omnummerering v/kommuneendring	01.01.2020	Tinglyst		01.01.2020	smatmynd 01.01.2020
Omnummerering		Omnummerert til:	3023 - 2/8		
		Omnummerert fra:	0216 - 2/8		
Endre egenskap	21.01.2019				0216toh 21.01.2019
Feilretting	18/2657 - Retting av bruksnavn	Rolle	Matrikkelenhet		Arealendring
Feilføring		Avgiver	0216 - 2/8		0
	Feilregistrering fra GAB				
Grensejustering	01.08.2018				0216toh 26.02.2019
Oppmålingsforretning/grensejustering	17/2934	Rolle	Matrikkelenhet		Arealendring
		Avgiver	0216 - 2/148		-105,2
	019-18	Mottaker	0216 - 2/8		105,1
		Berørt	0216 - 2/1155		0
		Berørt	0216 - 4/73		0

Forretning Forretningstype Årsak til feilretting	Forretningsdokumentdato Kommunal saksreferanse Nettadresse (URL) Annen referanse	Status	Tinglysing	Endret dato	Matrikkelføring	
					Signatur	Dato
Grensejustering	01.08.2018				granjes	01.10.2018
Oppmålingsforretning/grensejustering	17/2934	Rolle	Matrikkelenhet		Arealendring	
		Avgiver	0216 - 2/1155		-47,9	
	020-18	Mottaker	0216 - 2/8		48	
		Berørt	0216 - 2/148		0	
		Berørt	0216 - 2/213		0	
		Berørt	0216 - 2/288		0	
Føring av jordskiftesak	16.10.2016			granjes	09.01.2018	
Jordskifte	17/172	Rolle	Matrikkelenhet		Arealendring	
		Del av jordskiftesak	0216 - 2/8		0	
	16-160296RFA-JLST	Berørt	0216 - Mnr mangler		0	
Arealoverføring	23.11.2015	Tinglyst		29.11.2016	0216toh	07.11.2016
Oppmålingsforretning/arealoverføring	15/910	Rolle	Matrikkelenhet		Arealendring	
		Avgiver	0216 - 2/8		-8,1	
	062-15	Mottaker	0216 - 2/535		8,1	
Arealoverføring	14.10.2015	Tinglyst		16.02.2016	olgafalk	30.10.2015
Oppmålingsforretning/arealoverføring	15/1172	Rolle	Matrikkelenhet		Arealendring	
		Avgiver	0216 - 2/8		-648,8	
	060-15	Mottaker	0216 - 2/270		648,8	
		Berørt	0216 - 2/185		0	
		Berørt	0216 - 2/258		0	
		Berørt	0216 - 2/372		0	
		Berørt	0216 - 2/1634		0	

Forretning Forretningstype Årsak til feilretting	Forretningsdokumentdato Kommunal saksreferanse Nettadresse (URL) Annen referanse	Status	Tinglysing	Endret dato	Matrikkelføring Signatur Dato
Endre egenskap Feilretting Feilføring	21.04.2009				0216odo 21.04.2009
		Rolle Avgiver	Matrikkelenhet 0216 - 2/8		Arealendring 0
Opprett ny grunneiendom ved fradeling Kart- og delingsforretning	19.11.1996 M73/50 045-96				
		Rolle Avgiver Mottaker	Matrikkelenhet 0216 - 2/8 0216 - 2/1196		Arealendring -206,4 206,4
Skylddeling Skylddeling	17.01.1956 M27/83				
		Rolle Avgiver Mottaker	Matrikkelenhet 0216 - 2/8 0216 - 2/1008		Arealendring -78 78
Skylddeling Skylddeling	17.01.1956 M27/82				
		Rolle Avgiver Mottaker	Matrikkelenhet 0216 - 2/8 0216 - 2/1007		Arealendring -75 75
Skylddeling Skylddeling	15.04.1952				
		Rolle Avgiver Mottaker	Matrikkelenhet 0216 - 2/3 0216 - 2/8		Arealendring 0 0
Skylddeling Skylddeling	27.10.1949 M21/93				
		Rolle Avgiver Mottaker	Matrikkelenhet 0216 - 2/8 0216 - 2/959		Arealendring -830 830

Forretning Forretningstype Årsak til feilretting	Forretningsdokumentdato Kommunal saksreferanse Nettadresse (URL) Annen referanse	Status	Tinglysing	Endret dato	Matrikkelføring Signatur Dato
Skylddeling	09.07.1949				
Skylddeling	M21/88	Rolle	Matrikkelenhet		Arealendring
		Avgiver	0216 - 2/8		-485
		Mottaker	0216 - 2/955		485
Skylddeling	03.05.1949				
Skylddeling	M22/19	Rolle	Matrikkelenhet		Arealendring
		Avgiver	0216 - 2/8		-3 520
		Mottaker	0216 - 2/107		3 520
Skylddeling	12.06.1942				
Skylddeling	M12/71	Rolle	Matrikkelenhet		Arealendring
		Avgiver	0216 - 2/8		-700
		Mottaker	0216 - 2/869		700
Skylddeling	30.09.1935				
Skylddeling	M04/20	Rolle	Matrikkelenhet		Arealendring
		Avgiver	0216 - 2/8		-65
		Mottaker	0216 - 2/691		65
Skylddeling	05.08.1935				
Skylddeling	M05/39	Rolle	Matrikkelenhet		Arealendring
		Avgiver	0216 - 2/8		-43
		Mottaker	0216 - 2/711		43

Forretning Forretningstype Årsak til feilretting	Forretningsdokumentdato Kommunal saksreferanse Nettadresse (URL) Annen referanse	Status	Tinglysing	Endret dato	Matrikkelføring Signatur Dato
Skylddeling	10.09.1930				
Skylddeling	M02/75	Rolle	Matrikkelenhet		Arealendring
		Avgiver	0216 - 2/8		-7
		Mottaker	0216 - 2/623		7
Skylddeling	10.09.1930				
Skylddeling	M02/74	Rolle	Matrikkelenhet		Arealendring
		Avgiver	0216 - 2/8		-5
		Mottaker	0216 - 2/303		5
Skylddeling	18.12.1928				
Skylddeling	M01/144	Rolle	Matrikkelenhet		Arealendring
		Avgiver	0216 - 2/8		-190
		Mottaker	0216 - 2/600		190
Skylddeling	18.12.1928				
Skylddeling	M01/144	Rolle	Matrikkelenhet		Arealendring
		Avgiver	0216 - 2/8		-20
		Mottaker	0216 - 2/599		20
Skylddeling	18.12.1928				
Skylddeling	M01/78	Rolle	Matrikkelenhet		Arealendring
		Avgiver	0216 - 2/8		-57
		Mottaker	0216 - 2/598		57

Forretning Forretningstype Årsak til feilretting	Forretningsdokumentdato Kommunal saksreferanse Nettadresse (URL) Annen referanse	Status	Tinglysing	Endret dato	Matrikkelføring Signatur Dato
Skylddeling	06.03.1928				
Skylddeling	M01/192	Rolle	Matrikkelenhet		Arealendring
		Avgiver	0216 - 2/8		-6
		Mottaker	0216 - 2/574		6
Skylddeling	18.10.1926				
Skylddeling		Rolle	Matrikkelenhet		Arealendring
		Avgiver	0216 - 2/8		0
		Mottaker	0216 - 2/553		0
Skylddeling	18.10.1926				
Skylddeling		Rolle	Matrikkelenhet		Arealendring
		Avgiver	0216 - 2/8		0
		Mottaker	0216 - 2/552		0
Skylddeling	07.07.1926				
Skylddeling		Rolle	Matrikkelenhet		Arealendring
		Avgiver	0216 - 2/8		0
		Mottaker	0216 - 2/535		0
Skylddeling	07.07.1926				
Skylddeling	M04/22	Rolle	Matrikkelenhet		Arealendring
		Avgiver	0216 - 2/8		0
		Mottaker	0216 - 2/534		0

Forretning Forretningstype Årsak til feilretting	Forretningsdokumentdato Kommunal saksreferanse Nettadresse (URL) Annen referanse	Status	Tinglysing	Endret dato	Matrikkelføring Signatur Dato
Skylddeling	07.07.1926				
Skylddeling	M21/46	Rolle	Matrikkelenhet		Arealendring
		Avgiver	0216 - 2/8		-24
		Mottaker	0216 - 2/533		24
Skylddeling	07.07.1926				
Skylddeling		Rolle	Matrikkelenhet		Arealendring
		Avgiver	0216 - 2/8		-50
		Mottaker	0216 - 2/532		50
Skylddeling	07.07.1926				
Skylddeling		Rolle	Matrikkelenhet		Arealendring
		Avgiver	0216 - 2/8		0
		Mottaker	0216 - 2/531		0
Skylddeling	07.07.1926				
Skylddeling	M02/306	Rolle	Matrikkelenhet		Arealendring
		Avgiver	0216 - 2/8		-15
		Mottaker	0216 - 2/530		15
Skylddeling	21.09.1925				
Skylddeling	M01/189	Rolle	Matrikkelenhet		Arealendring
		Avgiver	0216 - 2/8		-7
		Mottaker	0216 - 2/505		7

Forretning Forretningstype Årsak til feilretting	Forretningsdokumentdato Kommunal saksreferanse Nettadresse (URL) Annen referanse	Status	Tinglysing	Endret dato	Matrikkelføring Signatur Dato
Skylddeling	21.09.1925				
Skylddeling	M08/34	Rolle	Matrikkelenhet		Arealendring
		Avgiver	0216 - 2/8		-39
		Mottaker	0216 - 2/504		39
Skylddeling	21.09.1925				
Skylddeling	M19/92	Rolle	Matrikkelenhet		Arealendring
		Avgiver	0216 - 2/8		-5
		Mottaker	0216 - 2/503		5
Skylddeling	21.09.1925				
Skylddeling	M44/24	Rolle	Matrikkelenhet		Arealendring
		Avgiver	0216 - 2/8		-6
		Mottaker	0216 - 2/502		6
Skylddeling	21.09.1925				
Skylddeling	M26/12	Rolle	Matrikkelenhet		Arealendring
		Avgiver	0216 - 2/8		0
		Mottaker	0216 - 2/501		0
Skylddeling	21.09.1925				
Skylddeling	M14/86	Rolle	Matrikkelenhet		Arealendring
		Avgiver	0216 - 2/8		-8
		Mottaker	0216 - 2/500		8

Forretning
Forretningstype
Årsak til feilretting

Forretningsdokumentdato
Kommunal saksreferanse
Nettadresse (URL)
Annen referanse

Status

Tinglysing

Endret dato

Matrikkelføring
Signatur Dato

Skylddeling	21.09.1925				
Skylddeling		Rolle	Matrikkelenhet	Arealendring	
		Avgiver	0216 - 2/8	0	
		Mottaker	0216 - 2/499	0	
Skylddeling	21.09.1925				
Skylddeling	M13/06	Rolle	Matrikkelenhet	Arealendring	
		Avgiver	0216 - 2/8	-6	
		Mottaker	0216 - 2/498	6	
Skylddeling	21.09.1925				
Skylddeling	M02/255	Rolle	Matrikkelenhet	Arealendring	
		Avgiver	0216 - 2/8	-5	
		Mottaker	0216 - 2/497	5	
Skylddeling	21.09.1925				
Skylddeling	M01/192	Rolle	Matrikkelenhet	Arealendring	
		Avgiver	0216 - 2/8	-6	
		Mottaker	0216 - 2/486	6	
Skylddeling	12.02.1925				
Skylddeling	M20/45	Rolle	Matrikkelenhet	Arealendring	
		Avgiver	0216 - 2/8	-50	
		Mottaker	0216 - 2/485	50	

Forretning Forretningstype Årsak til feilretting	Forretningsdokumentdato Kommunal saksreferanse Nettadresse (URL) Annen referanse	Status	Tinglysing	Endret dato	Matrikkelføring Signatur Dato
Skylddeling	12.02.1925				
Skylddeling	M02/35	Rolle	Matrikkelenhet		Arealendring
		Avgiver	0216 - 2/8		-52
		Mottaker	0216 - 2/484		52
Skylddeling	12.02.1925				
Skylddeling	M18/78	Rolle	Matrikkelenhet		Arealendring
		Avgiver	0216 - 2/8		-45
		Mottaker	0216 - 2/483		45
Skylddeling	12.02.1925				
Skylddeling		Rolle	Matrikkelenhet		Arealendring
		Avgiver	0216 - 2/8		-25
		Mottaker	0216 - 2/482		25
Skylddeling	12.02.1925				
Skylddeling	M03/69	Rolle	Matrikkelenhet		Arealendring
		Avgiver	0216 - 2/8		-39
		Mottaker	0216 - 2/481		39
Skylddeling	12.02.1925				
Skylddeling	M34/95	Rolle	Matrikkelenhet		Arealendring
		Avgiver	0216 - 2/8		-43
		Mottaker	0216 - 2/480		43

Forretning Forretningstype Årsak til feilretting	Forretningsdokumentdato Kommunal saksreferanse Nettadresse (URL) Annen referanse	Status	Tinglysing	Endret dato	Matrikkelføring Signatur Dato
Skylddeling	12.02.1925				
Skylddeling	M05/43	Rolle	Matrikkelenhet		Arealendring
		Avgiver	0216 - 2/8		-39
		Mottaker	0216 - 2/479		39
Skylddeling	12.02.1925				
Skylddeling	M18/19	Rolle	Matrikkelenhet		Arealendring
		Avgiver	0216 - 2/8		-27
		Mottaker	0216 - 2/478		27
Skylddeling	12.02.1925				
Skylddeling	M01/189	Rolle	Matrikkelenhet		Arealendring
		Avgiver	0216 - 2/8		-10
		Mottaker	0216 - 2/477		10
Skylddeling	19.12.1923				
Skylddeling		Rolle	Matrikkelenhet		Arealendring
		Avgiver	0216 - 2/8		0
		Mottaker	0216 - 2/462		0
Skylddeling	23.11.1923				
Skylddeling	M23/43	Rolle	Matrikkelenhet		Arealendring
		Avgiver	0216 - 2/8		-39
		Mottaker	0216 - 2/454		39

Forretning
Forretningstype
Årsak til feilretting

Forretningsdokumentdato
Kommunal saksreferanse
Nettadresse (URL)
Annen referanse

Status

Tinglysing

Endret dato

Matrikkelføring
Signatur Dato

Skylddeling	23.11.1923				
Skylddeling	M04/51	Rolle	Matrikkelenhet	Arealendring	
		Avgiver	0216 - 2/8	-1 047	
		Mottaker	0216 - 2/453	1 047	
Skylddeling	23.11.1923				
Skylddeling	M08/25	Rolle	Matrikkelenhet	Arealendring	
		Avgiver	0216 - 2/8	-50	
		Mottaker	0216 - 2/452	50	
Skylddeling	23.11.1923				
Skylddeling	M30/56	Rolle	Matrikkelenhet	Arealendring	
		Avgiver	0216 - 2/8	-22	
		Mottaker	0216 - 2/451	22	
Skylddeling	08.08.1919				
Skylddeling	M09/08	Rolle	Matrikkelenhet	Arealendring	
		Avgiver	0216 - 2/8	-4 880	
		Mottaker	0216 - 2/152	4 880	
Skylddeling	08.10.1918				
Skylddeling		Rolle	Matrikkelenhet	Arealendring	
		Avgiver	0216 - 2/8	-2 264	
		Mottaker	0216 - 2/326	2 264	

Forretning
Forretningstype
Årsak til feilretting

Forretningsdokumentdato
Kommunal saksreferanse
Nettadresse (URL)
Annen referanse

Status

Tinglysing

Endret dato

Matrikkelføring
Signatur Dato

Skylddeling	04.12.1917				
Skylddeling	M04/22	Rolle	Matrikkelenhet	Arealendring	
		Avgiver	0216 - 2/8	0	
		Mottaker	0216 - 2/290	0	
Skylddeling	19.12.1916				
Skylddeling		Rolle	Matrikkelenhet	Arealendring	
		Avgiver	0216 - 2/8	-6 364	
		Mottaker	0216 - 2/273	6 364	
Skylddeling	19.12.1916				
Skylddeling		Rolle	Matrikkelenhet	Arealendring	
		Avgiver	0216 - 2/8	0	
		Mottaker	0216 - 2/272	0	
Skylddeling	19.12.1916				
Skylddeling		Rolle	Matrikkelenhet	Arealendring	
		Avgiver	0216 - 2/8	0	
		Mottaker	0216 - 2/271	0	
Skylddeling	19.12.1916				
Skylddeling	M10/98	Rolle	Matrikkelenhet	Arealendring	
		Avgiver	0216 - 2/8	-1 980	
		Mottaker	0216 - 2/270	1 980	

Forretning Forretningstype Årsak til feilretting	Forretningsdokumentdato Kommunal saksreferanse Nettadresse (URL) Annen referanse	Status	Tinglysing	Endret dato	Matrikkelføring Signatur Dato
Skylddeling	19.12.1916				
Skylddeling	M10/98	Rolle	Matrikkelenhet		Arealendring
		Avgiver	0216 - 2/8		-6 616
		Mottaker	0216 - 2/269		6 616
Skylddeling	19.12.1916				
Skylddeling	M13/06	Rolle	Matrikkelenhet		Arealendring
		Avgiver	0216 - 2/8		-2 180
		Mottaker	0216 - 2/268		2 180
Skylddeling	21.11.1916				
Skylddeling	M23/43	Rolle	Matrikkelenhet		Arealendring
		Avgiver	0216 - 2/8		-3 720
		Mottaker	0216 - 2/267		3 720
Skylddeling	21.11.1916				
Skylddeling	M18/18	Rolle	Matrikkelenhet		Arealendring
		Avgiver	0216 - 2/8		-1 428
		Mottaker	0216 - 2/266		1 428
Skylddeling	21.11.1916				
Skylddeling		Rolle	Matrikkelenhet		Arealendring
		Avgiver	0216 - 2/8		0
		Mottaker	0216 - 2/265		0

Forretning
Forretningstype
Årsak til feilretting

Forretningsdokumentdato
Kommunal saksreferanse
Nettadresse (URL)
Annen referanse

Status

Tinglysing

Endret dato

Matrikkelføring
Signatur Dato

Skylddeling	21.11.1916			
Skylddeling		Rolle	Matrikkelenhet	Arealendring
		Avgiver	0216 - 2/8	0
		Mottaker	0216 - 2/264	0

Skylddeling	21.11.1916			
Skylddeling		Rolle	Matrikkelenhet	Arealendring
		Avgiver	0216 - 2/8	-2 365
		Mottaker	0216 - 2/263	2 365

Skylddeling	21.11.1916			
Skylddeling	M18/14	Rolle	Matrikkelenhet	Arealendring
		Avgiver	0216 - 2/8	-1 470
		Mottaker	0216 - 2/262	1 470

Skylddeling	21.11.1916			
Skylddeling	M09/43	Rolle	Matrikkelenhet	Arealendring
		Avgiver	0216 - 2/8	-2 722
		Mottaker	0216 - 2/261	2 722

Skylddeling	21.11.1916			
Skylddeling		Rolle	Matrikkelenhet	Arealendring
		Avgiver	0216 - 2/8	-3 314
		Mottaker	0216 - 2/260	3 314

Forretning Forretningstype Årsak til feilretting	Forretningsdokumentdato Kommunal saksreferanse Nettadresse (URL) Annen referanse	Status	Tinglysing	Endret dato	Matrikkelføring Signatur Dato
Opprett ny grunneiendom ved fradeling Kart- og delingsforretning	21.11.1916 M08/66				
		Rolle	Matrikkelenhet		Arealendring
		Avgiver	0216 - 2/8		0
		Mottaker	0216 - 2/259		0
Skylddeling Skylddeling	21.11.1916 M21/91				
		Rolle	Matrikkelenhet		Arealendring
		Avgiver	0216 - 2/8		-1 705
		Mottaker	0216 - 2/258		1 705
Skylddeling Skylddeling	21.11.1916 M10/98				
		Rolle	Matrikkelenhet		Arealendring
		Avgiver	0216 - 2/8		0
		Mottaker	0216 - 2/257		0
Skylddeling Skylddeling	21.11.1916 M02/365				
		Rolle	Matrikkelenhet		Arealendring
		Avgiver	0216 - 2/8		-2 245
		Mottaker	0216 - 2/256		2 245
Skylddeling Skylddeling	21.11.1916				
		Rolle	Matrikkelenhet		Arealendring
		Avgiver	0216 - 2/8		0
		Mottaker	0216 - 2/255		0

Forretning Forretningstype Årsak til feilretting	Forretningsdokumentdato Kommunal saksreferanse Nettadresse (URL) Annen referanse	Status	Tinglysing	Endret dato	Matrikkelføring Signatur Dato
Opprett ny grunneiendom ved fradeling Kart- og delingsforretning	21.11.1916				
		Rolle	Matrikkelenhet		Arealendring
		Avgiver	0216 - 2/8		0
		Mottaker	0216 - 2/254		0
Skylddeling Skylddeling	21.11.1916 M43/84				
		Rolle	Matrikkelenhet		Arealendring
		Avgiver	0216 - 2/8		-2 836,2
		Mottaker	0216 - 2/253		2 836,2
Skylddeling Skylddeling	09.02.1916				
		Rolle	Matrikkelenhet		Arealendring
		Avgiver	0216 - 2/8		-5 792
		Mottaker	0216 - 2/234		5 792
Skylddeling Skylddeling	09.02.1916 M17/88				
		Rolle	Matrikkelenhet		Arealendring
		Avgiver	0216 - 2/8		-2 809
		Mottaker	0216 - 2/233		2 809
Skylddeling Skylddeling	09.02.1916 M34/95				
		Rolle	Matrikkelenhet		Arealendring
		Avgiver	0216 - 2/8		-1 650
		Mottaker	0216 - 2/232		1 650

Forretning Forretningstype Årsak til feilretting	Forretningsdokumentdato Kommunal saksreferanse Nettadresse (URL) Annen referanse	Status	Tinglysing	Endret dato	Matrikkelføring Signatur Dato
Skylddeling	09.02.1916				
Skylddeling	M26/59	Rolle	Matrikkelenhet		Arealendring
		Avgiver	0216 - 2/8		-1 535
		Mottaker	0216 - 2/231		1 535
Skylddeling	09.02.1916				
Skylddeling	33/65	Rolle	Matrikkelenhet		Arealendring
		Avgiver	0216 - 2/8		-1 590
		Mottaker	0216 - 2/230		1 590
Skylddeling	09.02.1916				
Skylddeling	M20/45	Rolle	Matrikkelenhet		Arealendring
		Avgiver	0216 - 2/8		-1 890
		Mottaker	0216 - 2/229		1 890
Skylddeling	09.02.1916				
Skylddeling		Rolle	Matrikkelenhet		Arealendring
		Avgiver	0216 - 2/8		0
		Mottaker	0216 - 2/228		0
Skylddeling	09.02.1916				
Skylddeling	M08/66	Rolle	Matrikkelenhet		Arealendring
		Avgiver	0216 - 2/8		-2 500
		Mottaker	0216 - 2/227		2 500

Forretning Forretningstype Årsak til feilretting	Forretningsdokumentdato Kommunal saksreferanse Nettadresse (URL) Annen referanse	Status	Tinglysing	Endret dato	Matrikkelføring Signatur Dato
Skylddeling	09.02.1916				
Skylddeling		Rolle	Matrikkelenhet		Arealendring
		Avgiver	0216 - 2/8		0
		Mottaker	0216 - 2/226		0
Skylddeling	07.07.1915				
Skylddeling	M02/232	Rolle	Matrikkelenhet		Arealendring
		Avgiver	0216 - 2/8		-2 265
		Mottaker	0216 - 2/218		2 265
Opprett ny grunneiendom ved fradeling Kart- og delingsforretning	07.07.1915				
		Rolle	Matrikkelenhet		Arealendring
		Avgiver	0216 - 2/8		0
		Mottaker	0216 - 2/217		0
Skylddeling	07.07.1915				
Skylddeling	M40/96	Rolle	Matrikkelenhet		Arealendring
		Avgiver	0216 - 2/8		-1 619
		Mottaker	0216 - 2/216		1 619
Skylddeling	07.07.1915				
Skylddeling	M30/71	Rolle	Matrikkelenhet		Arealendring
		Avgiver	0216 - 2/8		-1 500
		Mottaker	0216 - 2/215		1 500

Forretning
Forretningstype
Årsak til feilretting

Forretningsdokumentdato
Kommunal saksreferanse
Nettadresse (URL)
Annen referanse

Status

Tinglysing

Endret dato

Matrikkelføring
Signatur Dato

Skylddeling	07.07.1915			
Skylddeling		Rolle	Matrikkelenhet	Arealendring
		Avgiver	0216 - 2/8	0
		Mottaker	0216 - 2/214	0

Skylddeling	07.07.1915			
Skylddeling	M14/86	Rolle	Matrikkelenhet	Arealendring
		Avgiver	0216 - 2/8	-2 720
		Mottaker	0216 - 2/213	2 720

Skylddeling	07.07.1915			
Skylddeling		Rolle	Matrikkelenhet	Arealendring
		Avgiver	0216 - 2/8	0
		Mottaker	0216 - 2/212	0

Skylddeling	07.07.1915			
Skylddeling	M06/63	Rolle	Matrikkelenhet	Arealendring
		Avgiver	0216 - 2/8	0
		Mottaker	0216 - 2/211	0

Skylddeling	28.09.1914			
Skylddeling	M06/83	Rolle	Matrikkelenhet	Arealendring
		Avgiver	0216 - 2/8	-3 000
		Mottaker	0216 - 2/201	3 000

Forretning Forretningstype Årsak til feilretting	Forretningsdokumentdato Kommunal saksreferanse Nettadresse (URL) Annen referanse	Status	Tinglysing	Endret dato	Matrikkelføring Signatur Dato
Skylddeling Skylddeling	06.08.1914				
		Rolle	Matrikkelenhet		Arealendring
		Avgiver	0216 - 2/8		0
		Mottaker	0216 - 2/200		0
Skylddeling Skylddeling	24.11.1913				
		Rolle	Matrikkelenhet		Arealendring
		Avgiver	0216 - 2/8		-2 650
		Mottaker	0216 - 2/190		2 650
Skylddeling Skylddeling	24.11.1913				
		Rolle	Matrikkelenhet		Arealendring
		Avgiver	0216 - 2/8		0
		Mottaker	0216 - 2/189		0
Skylddeling Skylddeling	24.11.1913				
		Rolle	Matrikkelenhet		Arealendring
		Avgiver	0216 - 2/8		0
		Mottaker	0216 - 2/188		0
Skylddeling Skylddeling	24.11.1913 M03/69				
		Rolle	Matrikkelenhet		Arealendring
		Avgiver	0216 - 2/8		-2 223
		Mottaker	0216 - 2/187		2 223

Forretning Forretningstype Årsak til feilretting	Forretningsdokumentdato Kommunal saksreferanse Nettadresse (URL) Annen referanse	Status	Tinglysing	Endret dato	Matrikkelføring Signatur Dato
Skylddeling	24.11.1913				
Skylddeling	M02/255	Rolle	Matrikkelenhet		Arealendring
		Avgiver	0216 - 2/8		-2 340
		Mottaker	0216 - 2/186		2 340
Skylddeling	24.11.1913				
Skylddeling	M69/95	Rolle	Matrikkelenhet		Arealendring
		Avgiver	0216 - 2/8		-3 163,8
	069/95	Mottaker	0216 - 2/185		3 163,8
Skylddeling	24.11.1913				
Skylddeling	M20/58	Rolle	Matrikkelenhet		Arealendring
		Avgiver	0216 - 2/8		-11 750
		Mottaker	0216 - 2/184		11 750
Skylddeling	24.11.1913				
Skylddeling	M08/25	Rolle	Matrikkelenhet		Arealendring
		Avgiver	0216 - 2/8		-3 090
		Mottaker	0216 - 2/183		3 090
Skylddeling	05.05.1913				
Skylddeling	M02/43	Rolle	Matrikkelenhet		Arealendring
		Avgiver	0216 - 2/8		-6 260
		Mottaker	0216 - 2/172		6 260

Forretning Forretningstype Årsak til feilretting	Forretningsdokumentdato Kommunal saksreferanse Nettadresse (URL) Annen referanse	Status	Tinglysing	Endret dato	Matrikkelføring Signatur Dato
Skylddeling	05.05.1913				
Skylddeling		Rolle	Matrikkelenhet		Arealendring
		Avgiver	0216 - 2/8		0
		Mottaker	0216 - 2/171		0
Skylddeling	05.05.1913				
Skylddeling	M30/55	Rolle	Matrikkelenhet		Arealendring
		Avgiver	0216 - 2/8		-4 110
		Mottaker	0216 - 2/170		4 110
Skylddeling	05.05.1913				
Skylddeling	M03/74	Rolle	Matrikkelenhet		Arealendring
		Avgiver	0216 - 2/8		0
		Mottaker	0216 - 2/169		0
Skylddeling	10.12.1912				
Skylddeling	M21/85	Rolle	Matrikkelenhet		Arealendring
		Avgiver	0216 - 2/8		-2 650
		Mottaker	0216 - 2/160		2 650
Skylddeling	06.12.1912				
Skylddeling		Rolle	Matrikkelenhet		Arealendring
		Avgiver	0216 - 2/8		0
		Mottaker	0216 - 2/168		0

Forretning Forretningstype Årsak til feilretting	Forretningsdokumentdato Kommunal saksreferanse Nettadresse (URL) Annen referanse	Status	Tinglysing	Endret dato	Matrikkelføring Signatur Dato
Skylddeling	06.12.1912				
Skylddeling	M44/24	Rolle	Matrikkelenhet		Arealendring
		Avgiver	0216 - 2/8		-1 385,2
		Mottaker	0216 - 2/167		1 385,2
Skylddeling	06.12.1912				
Skylddeling	M14/07	Rolle	Matrikkelenhet		Arealendring
		Avgiver	0216 - 2/8		-766
		Mottaker	0216 - 2/166		766
Skylddeling	06.12.1912				
Skylddeling	M20/38	Rolle	Matrikkelenhet		Arealendring
		Avgiver	0216 - 2/8		-1 360
		Mottaker	0216 - 2/165		1 360
Skylddeling	06.12.1912				
Skylddeling	M06/06	Rolle	Matrikkelenhet		Arealendring
		Avgiver	0216 - 2/8		-3 118
		Mottaker	0216 - 2/164		3 118
Skylddeling	06.12.1912				
Skylddeling	M28/70	Rolle	Matrikkelenhet		Arealendring
		Avgiver	0216 - 2/8		-2 970
		Mottaker	0216 - 2/163		2 970

Forretning Forretningstype Årsak til feilretting	Forretningsdokumentdato Kommunal saksreferanse Nettadresse (URL) Annen referanse	Status	Tinglysing	Endret dato	Matrikkelføring Signatur Dato
Skylddeling	06.12.1912				
Skylddeling	M06/64	Rolle	Matrikkelenhet		Arealendring
		Avgiver	0216 - 2/8		-2 840
		Mottaker	0216 - 2/162		2 840
Skylddeling	06.12.1912				
Skylddeling	M08/54	Rolle	Matrikkelenhet		Arealendring
		Avgiver	0216 - 2/8		-2 000
		Mottaker	0216 - 2/161		2 000
Skylddeling	06.12.1912				
Skylddeling	M03/74	Rolle	Matrikkelenhet		Arealendring
		Avgiver	0216 - 2/8		-2 370
		Mottaker	0216 - 2/159		2 370
Skylddeling	06.12.1912				
Skylddeling	M42/41	Rolle	Matrikkelenhet		Arealendring
		Avgiver	0216 - 2/8		-2 611,8
		Mottaker	0216 - 2/158		2 611,8
Skylddeling	14.10.1912				
Skylddeling	M08/26	Rolle	Matrikkelenhet		Arealendring
		Avgiver	0216 - 2/8		-1 350
		Mottaker	0216 - 2/155		1 350

Forretning Forretningstype Årsak til feilretting	Forretningsdokumentdato Kommunal saksreferanse Nettadresse (URL) Annen referanse	Status	Tinglysing	Endret dato	Matrikkelføring Signatur Dato
Skylddeling	08.08.1912				
Skylddeling	M02/415	Rolle	Matrikkelenhet		Arealendring
		Avgiver	0216 - 2/8		-2 603
		Mottaker	0216 - 2/154		2 603
Skylddeling	08.08.1912				
Skylddeling	M24/12	Rolle	Matrikkelenhet		Arealendring
		Avgiver	0216 - 2/8		-2 780
		Mottaker	0216 - 2/153		2 780
Skylddeling	19.06.1912				
Skylddeling		Rolle	Matrikkelenhet		Arealendring
		Avgiver	0216 - 2/8		-2 751
		Mottaker	0216 - 2/149		2 751
Skylddeling	19.06.1912				
Skylddeling	M04/22	Rolle	Matrikkelenhet		Arealendring
		Avgiver	0216 - 2/8		-7 380
		Mottaker	0216 - 2/148		7 380
Skylddeling	21.06.1911				
Skylddeling		Rolle	Matrikkelenhet		Arealendring
		Avgiver	0216 - 2/8		-6 417
		Mottaker	0216 - 2/144		6 417

Forretning
Forretningstype
Årsak til feilretting

Forretningsdokumentdato
Kommunal saksreferanse
Nettadresse (URL)
Annen referanse

Status

Tinglysing

Endret dato

Matrikkelføring
Signatur Dato

Skylddeling	21.06.1911			
Skylddeling		Rolle	Matrikkelenhet	Arealendring
		Avgiver	0216 - 2/8	-2 960
		Mottaker	0216 - 2/143	2 960

Skylddeling	21.06.1911			
Skylddeling		Rolle	Matrikkelenhet	Arealendring
		Avgiver	0216 - 2/8	-2 853,6
		Mottaker	0216 - 2/139	2 853,6

Skylddeling	15.05.1911			
Skylddeling	M23/19	Rolle	Matrikkelenhet	Arealendring
		Avgiver	0216 - 2/8	-2 750
		Mottaker	0216 - 2/141	2 750

Skylddeling	14.02.1911			
Skylddeling	M24/55	Rolle	Matrikkelenhet	Arealendring
		Avgiver	0216 - 2/8	-3 620
		Mottaker	0216 - 2/140	3 620

Skylddeling	14.02.1911			
Skylddeling	M21/45	Rolle	Matrikkelenhet	Arealendring
		Avgiver	0216 - 2/8	-2 390
		Mottaker	0216 - 2/138	2 390

Forretning Forretningstype Årsak til feilretting	Forretningsdokumentdato Kommunal saksreferanse Nettadresse (URL) Annen referanse	Status	Tinglysing	Endret dato	Matrikkelføring Signatur Dato
Skylddeling	15.11.1910				
Skylddeling	M02/345	Rolle	Matrikkelenhet		Arealendring
		Avgiver	0216 - 2/8		-4 723
		Mottaker	0216 - 2/135		4 723
Skylddeling	15.11.1910				
Skylddeling	M21/46	Rolle	Matrikkelenhet		Arealendring
		Avgiver	0216 - 2/8		-2 800
		Mottaker	0216 - 2/134		2 800
Skylddeling	15.11.1910				
Skylddeling	M08/10	Rolle	Matrikkelenhet		Arealendring
		Avgiver	0216 - 2/8		0
		Mottaker	0216 - 2/133		0
Skylddeling	15.02.1910				
Skylddeling		Rolle	Matrikkelenhet		Arealendring
		Avgiver	0216 - 2/8		-2 875
		Mottaker	0216 - 2/126		2 875
Skylddeling	27.09.1909				
Skylddeling	M24/29	Rolle	Matrikkelenhet		Arealendring
		Avgiver	0216 - 2/8		-2 930
		Mottaker	0216 - 2/116		2 930

Forretning Forretningstype Årsak til feilretting	Forretningsdokumentdato Kommunal saksreferanse Nettadresse (URL) Annen referanse	Status	Tinglysing	Endret dato	Matrikkelføring Signatur Dato
Skylddeling	07.09.1909				
Skylddeling	M02/254	Rolle	Matrikkelenhet		Arealendring
		Avgiver	0216 - 2/8		0
		Mottaker	0216 - 2/115		0
Skylddeling	30.08.1909				
Skylddeling	M01/77	Rolle	Matrikkelenhet		Arealendring
		Avgiver	0216 - 2/8		-4 900
		Mottaker	0216 - 2/114		4 900
Skylddeling	30.08.1909				
Skylddeling	M22/19	Rolle	Matrikkelenhet		Arealendring
		Avgiver	0216 - 2/8		-1 488
		Mottaker	0216 - 2/113		1 488
Skylddeling	30.08.1909				
Skylddeling	M02/260	Rolle	Matrikkelenhet		Arealendring
		Avgiver	0216 - 2/8		-3 175
		Mottaker	0216 - 2/112		3 175
Skylddeling	30.08.1909				
Skylddeling		Rolle	Matrikkelenhet		Arealendring
		Avgiver	0216 - 2/8		-2 521
		Mottaker	0216 - 2/111		2 521

Forretning Forretningstype Årsak til feilretting	Forretningsdokumentdato Kommunal saksreferanse Nettadresse (URL) Annen referanse	Status	Tinglysing	Endret dato	Matrikkelføring Signatur Dato
Skylddeling	30.08.1909				
Skylddeling	M08/10	Rolle	Matrikkelenhet		Arealendring
		Avgiver	0216 - 2/8		-2 600
		Mottaker	0216 - 2/110		2 600
Skylddeling	30.08.1909				
Skylddeling		Rolle	Matrikkelenhet		Arealendring
		Avgiver	0216 - 2/8		-2 456,8
		Mottaker	0216 - 2/109		2 456,8
Skylddeling	12.10.1908				
Skylddeling	M02/200	Rolle	Matrikkelenhet		Arealendring
		Avgiver	0216 - 2/8		-2 230
		Mottaker	0216 - 2/108		2 230
Skylddeling	24.04.1908				
Skylddeling		Rolle	Matrikkelenhet		Arealendring
		Avgiver	0216 - 2/8		-14 705
		Mottaker	0216 - 2/106		14 705
Skylddeling	24.04.1908				
Skylddeling	M02/254	Rolle	Matrikkelenhet		Arealendring
		Avgiver	0216 - 2/8		-5 020
		Mottaker	0216 - 2/105		5 020

Forretning Forretningstype Årsak til feilretting	Forretningsdokumentdato Kommunal saksreferanse Nettadresse (URL) Annen referanse	Status	Tinglysing	Endret dato	Matrikkelføring Signatur Dato
Skylddeling	24.04.1908				
Skylddeling	M01/188	Rolle	Matrikkelenhet		Arealendring
		Avgiver	0216 - 2/8		-1 560
		Mottaker	0216 - 2/104		1 560
Skylddeling	24.04.1908				
Skylddeling	M04/51	Rolle	Matrikkelenhet		Arealendring
		Avgiver	0216 - 2/8		-253
		Mottaker	0216 - 2/103		253
Skylddeling	13.02.1908				
Skylddeling		Rolle	Matrikkelenhet		Arealendring
		Avgiver	0216 - 2/8		0
		Mottaker	0216 - 2/102		0
Skylddeling	13.02.1908				
Skylddeling		Rolle	Matrikkelenhet		Arealendring
		Avgiver	0216 - 2/8		-2 384
		Mottaker	0216 - 2/101		2 384
Opprett ny grunneiendom ved fradeling	13.02.1908				
Kart- og delingsforretning		Rolle	Matrikkelenhet		Arealendring
		Avgiver	0216 - 2/8		0
		Mottaker	0216 - 2/100		0

Forretning Forretningstype Årsak til feilretting	Forretningsdokumentdato Kommunal saksreferanse Nettadresse (URL) Annen referanse	Status	Tinglysing	Endret dato	Matrikkelføring Signatur Dato
Skylddeling	26.08.1907				
Skylddeling	M18/76	Rolle	Matrikkelenhet		Arealendring
		Avgiver	0216 - 2/8		-1 297
		Mottaker	0216 - 2/98		1 297
Skylddeling	24.06.1907				
Skylddeling	M03/72	Rolle	Matrikkelenhet		Arealendring
		Avgiver	0216 - 2/8		-4 294
		Mottaker	0216 - 2/96		4 294
Skylddeling	26.06.1905				
Skylddeling	M46/32	Rolle	Matrikkelenhet		Arealendring
		Avgiver	0216 - 2/8		-3 429
		Mottaker	0216 - 2/89		3 429
Skylddeling	23.06.1903				
Skylddeling		Rolle	Matrikkelenhet		Arealendring
		Avgiver	0216 - 2/8		-5 775
		Mottaker	0216 - 2/85		5 775
Skylddeling	28.07.1902				
Skylddeling		Rolle	Matrikkelenhet		Arealendring
		Avgiver	0216 - 2/8		-2 945
		Mottaker	0216 - 2/84		2 945

Forretning Forretningstype Årsak til feilretting	Forretningsdokumentdato Kommunal saksreferanse Nettadresse (URL) Annen referanse	Status	Tinglysing	Endret dato	Matrikkelføring Signatur Dato
Opprett ny grunneiendom ved fradeling Kart- og delingsforretning	17.07.1901				
		Rolle	Matrikkelenhet		Arealendring
		Avgiver	0216 - 2/8		0
		Mottaker	0216 - 2/74		0
Opprett ny grunneiendom ved fradeling Kart- og delingsforretning	01.07.1901				
		Rolle	Matrikkelenhet		Arealendring
		Avgiver	0216 - 2/8		0
		Mottaker	0216 - 2/73		0
Skylddeling Skylddeling	15.05.1900 M16/76				
		Rolle	Matrikkelenhet		Arealendring
		Avgiver	0216 - 2/8		-5 020
		Mottaker	0216 - 2/69		5 020
Skylddeling Skylddeling	31.03.1900				
		Rolle	Matrikkelenhet		Arealendring
		Avgiver	0216 - 2/8		0
		Mottaker	0216 - 2/68		0
Skylddeling Skylddeling	31.03.1900				
		Rolle	Matrikkelenhet		Arealendring
		Avgiver	0216 - 2/8		-3 990
		Mottaker	0216 - 2/67		3 990

Forretning Forretningstype Årsak til feilretting	Forretningsdokumentdato Kommunal saksreferanse Nettadresse (URL) Annen referanse	Status	Tinglysing	Endret dato	Matrikkelføring Signatur Dato
Skylddeling Skylddeling	31.07.1899				
		Rolle	Matrikkelenhet		Arealendring
		Avgiver	0216 - 2/8		-2 600
		Mottaker	0216 - 2/62		2 600
Opprett ny grunneiendom ved fradeling Kart- og delingsforretning	31.07.1899 M01/39				
		Rolle	Matrikkelenhet		Arealendring
		Avgiver	0216 - 2/8		0
		Mottaker	0216 - 2/61		0
Skylddeling Skylddeling	15.03.1899				
		Rolle	Matrikkelenhet		Arealendring
		Avgiver	0216 - 2/8		0
		Mottaker	0216 - 2/60		0
Skylddeling Skylddeling	15.03.1899 M21/86				
		Rolle	Matrikkelenhet		Arealendring
		Avgiver	0216 - 2/8		0
		Mottaker	0216 - 2/59		0
Skylddeling Skylddeling	13.02.1897 M15/35				
		Rolle	Matrikkelenhet		Arealendring
		Avgiver	0216 - 2/8		0
		Mottaker	0216 - 2/47		0

Forretning Forretningstype Årsak til feilretting	Forretningsdokumentdato Kommunal saksreferanse Nettadresse (URL) Annen referanse	Status	Tinglysing	Endret dato	Matrikkelføring Signatur Dato
Skylddeling	13.02.1897				
Skylddeling		Rolle	Matrikkelenhet		Arealendring
		Avgiver	0216 - 2/8		0
		Mottaker	0216 - 2/46		0
Skylddeling	14.02.1894				
Skylddeling	M01/39	Rolle	Matrikkelenhet		Arealendring
		Avgiver	0216 - 2/8		-3 195
		Mottaker	0216 - 2/38		3 195
Skylddeling	14.02.1894				
Skylddeling	M21/86	Rolle	Matrikkelenhet		Arealendring
		Avgiver	0216 - 2/8		-6 680
		Mottaker	0216 - 2/37		6 680
Skylddeling	15.08.1892				
Skylddeling	M15/35	Rolle	Matrikkelenhet		Arealendring
		Avgiver	0216 - 2/8		-11 480
		Mottaker	0216 - 2/34		11 480
Skylddeling	15.08.1892				
Skylddeling	M03/72	Rolle	Matrikkelenhet		Arealendring
		Avgiver	0216 - 2/8		0
		Mottaker	0216 - 2/33		0

Forretning Forretningstype Årsak til feilretting	Forretningsdokumentdato Kommunal saksreferanse Nettadresse (URL) Annen referanse	Status	Tinglysing	Endret dato	Matrikkelføring Signatur Dato
Skylddeling	15.02.1889				
Skylddeling	M21/38	Rolle	Matrikkelenhet		Arealendring
		Avgiver	0216 - 2/8		0
		Mottaker	0216 - 2/28		0
Skylddeling	15.12.1888				
Skylddeling	M08/60	Rolle	Matrikkelenhet		Arealendring
		Avgiver	0216 - 2/8		-1 655
		Mottaker	0216 - 2/27		1 655
Skylddeling	01.07.1885				
Skylddeling	M21/38	Rolle	Matrikkelenhet		Arealendring
		Avgiver	0216 - 2/8		-1 620
		Mottaker	0216 - 2/22		1 620
Opprett ny grunneiendom ved fradeling Kart- og delingsforretning	20.02.1883				
		Rolle	Matrikkelenhet		Arealendring
		Avgiver	0216 - 2/8		0
		Mottaker	0216 - 2/6		0
Skylddeling	15.04.1882				
Skylddeling	M02/35	Rolle	Matrikkelenhet		Arealendring
		Avgiver	0216 - 2/8		-4 325
		Mottaker	0216 - 2/21		4 325

Forretning Forretningstype Årsak til feilretting	Forretningsdokumentdato Kommunal saksreferanse Nettadresse (URL) Annen referanse	Status	Tinglysing	Endret dato	Matrikkelføring	
					Signatur	Dato
Skylddeling	15.04.1882					
Skylddeling	M15/35	Rolle	Matrikkelenhet		Arealendring	
		Avgiver	0216 - 2/8		-11 480	
		Mottaker	0216 - 2/20		11 480	
Skylddeling	30.09.1880					
Skylddeling		Rolle	Matrikkelenhet		Arealendring	
		Avgiver	0216 - 2/8		0	
		Mottaker	0216 - 2/5		0	
Skylddeling	10.02.1878					
Skylddeling	M01/55	Rolle	Matrikkelenhet		Arealendring	
		Avgiver	0216 - 2/8		-3 000	
		Mottaker	0216 - 2/16		3 000	
Skylddeling	15.04.1852					
Skylddeling		Rolle	Matrikkelenhet		Arealendring	
		Avgiver	0216 - 2/8		0	
		Mottaker	0216 - 2/3		0	

Forretninger der matrikkelenheten er berørt

Forretning Forretningstype Årsak til feilretting	Forretningsdokumentdato Kommunal saksreferanse Nettadresse (URL) Annen referanse	Status	Tinglysing	Endret dato	Matrikkelføring	
					Signatur	Dato

Forretning
Forretningstype
Årsak til feilretting

Forretningsdokumentdato
Kommunal saksreferanse
Nettadresse (URL)
Annen referanse

Status

Tinglysing

Endret dato

Matrikkelføring
Signatur Dato

Kvalitetsheving for eksisterende matrikkelenhet	01.11.2023			overøyst	01.11.2023
Oppmålingsforretning	23/2594	Rolle	Matrikkelenhet	Arealendring	
		Berørt	3023 - Mnr mangler	0	
		Berørt	3023 - 2/8	0	
		Berørt	3023 - 2/158	0	
		Berørt	3023 - 2/190	0	
		Berørt	3023 - 8/2	0	
		Berørt	3023 - 41/8	0	

Landmålnummer **Navn**
ØVERÅS ØYSTEIN ÅSERUD

Kvalitetsheving for eksisterende matrikkelenhet	01.11.2023			overøyst	01.11.2023
Oppmålingsforretning	23/2565	Rolle	Matrikkelenhet	Arealendring	
		Berørt	3023 - Mnr mangler	0	
		Berørt	3023 - 2/8	0	
		Berørt	3023 - 2/27	0	
		Berørt	3023 - 2/37	0	
		Berørt	3023 - 2/59	0	
		Berørt	3023 - 2/84	0	
		Berørt	3023 - 2/89	0	
		Berørt	3023 - 2/955	0	
		Berørt	3023 - 2/959	0	
		Berørt	3023 - 4/1	0	
		Berørt	3023 - 4/2	0	
		Berørt	3023 - 4/14	0	
		Berørt	3023 - 4/18	0	
		Berørt	3023 - 4/19	0	
		Berørt	3023 - 4/34	0	
		Berørt	3023 - 41/8	0	

Landmålnummer **Navn**
ØVERÅS ØYSTEIN ÅSERUD

Forretning Forretningstype Årsak til feilretting	Forretningsdokumentdato Kommunal saksreferanse Nettadresse (URL) Annen referanse	Status	Tinglysing	Endret dato	Matrikkelføring Signatur Dato
Kvalitetsheving for eksisterende matrikkelenhet Oppmålingsforretning	14.08.2023 23/1922				overoyst 14.08.2023
		Rolle	Matrikkelenhet		Arealendring
		Berørt	3023 - Mnr mangler		0
		Berørt	3023 - 2/8		0
Landmålnummer	Navn				
	ØVERÅS ØYSTEIN ÅSERUD				
Kvalitetsheving for eksisterende matrikkelenhet Oppmålingsforretning	30.08.2022 22/1884 029/22				troeven 02.11.2022
		Rolle	Matrikkelenhet		Arealendring
		Berørt	3023 - 2/8		0
		Berørt	3023 - 2/272		0
		Berørt	3023 - 2/371		0
		Berørt	3023 - 2/947		0
		Berørt	3023 - 33/25		0
Landmålnummer	Navn				
	PETTERSEN BJØRN				
Kvalitetsheving for eksisterende matrikkelenhet Oppmålingsforretning	28.06.2022 22/1974 025-22				torvhennr 29.09.2022
		Rolle	Matrikkelenhet		Arealendring
		Berørt	3023 - 2/8		0
		Berørt	3023 - 2/154		0
		Berørt	3023 - 2/164		0
		Berørt	3023 - 2/1238		0
Landmålnummer	Navn				
	PETTERSEN BJØRN				

Forretning Forretningstype Årsak til feilretting	Forretningsdokumentdato Kommunal saksreferanse Nettadresse (URL) Annen referanse	Status	Tinglysing	Endret dato	Matrikkelføring Signatur Dato
Kvalitetsheving for eksisterende matrikkelenhet Annen forretningstype	15.03.2022 17/334				olgafalk 15.03.2022
		Rolle	Matrikkelenhet		Arealendring
		Berørt	3023 - Mnr mangler		0
		Berørt	3023 - 2/8		0
Kvalitetsheving for eksisterende matrikkelenhet Annen forretningstype	28.01.2022 17/334				olgafalk 28.01.2022
		Rolle	Matrikkelenhet		Arealendring
		Berørt	3023 - Mnr mangler		0
		Berørt	3023 - 2/8		0
		Berørt	3023 - 2/229		0
		Berørt	3023 - 2/230		0
Kvalitetsheving for eksisterende matrikkelenhet Feilretting Feilføring	18.01.2022 17/334				feraaril 18.01.2022
		Rolle	Matrikkelenhet		Arealendring
		Berørt	3023 - Mnr mangler		0
		Berørt	3023 - 2/8		0
Kvalitetsheving for eksisterende matrikkelenhet Oppmålingsforretning	23.02.2021 20/3273 063-20				olgafalk 26.02.2021
		Rolle	Matrikkelenhet		Arealendring
		Berørt	3023 - 2/8		0
		Berørt	3023 - 2/271		0
		Berørt	3023 - 2/374		0
		Berørt	3023 - 2/1651		0

Forretning Forretningstype Årsak til feilretting	Forretningsdokumentdato Kommunal saksreferanse Nettadresse (URL) Annen referanse	Status	Tinglysing	Endret dato	Matrikkelføring Signatur Dato
Kvalitetsheving for eksisterende matrikkelenhet Annen forretningstype	10.11.2020 20/1751				torvhenr 10.11.2020
		Rolle	Matrikkelenhet		Arealendring
		Berørt	3023 - 2/8		0
		Berørt	3023 - 2/144		0
		Berørt	3023 - 2/288		0
		Berørt	3023 - 2/742		0
Arealoverføring Oppmålingsforretning/arealoverføring	13.06.2019 17/2701 053-17				0216peb 14.08.2019
		Rolle	Matrikkelenhet		Arealendring
		Avgiver	0216 - 4/73		-7,4
		Mottaker	0216 - 4/1		7,4
		Berørt	0216 - 2/8		0
		Berørt	0216 - 4/380		0
Opprett ny grunneiendom ved fradeling Oppmålingsforretning	01.08.2018 17/2934 019-18	Tinglyst		05.03.2019	0216toh 26.02.2019
		Rolle	Matrikkelenhet		Arealendring
		Avgiver	0216 - 2/148		-1 089,2
		Mottaker	0216 - 2/1732		1 089,2
		Berørt	0216 - 2/8		0
		Berørt	0216 - 2/1155		0

Forretning Forretningstype Årsak til feilretting	Forretningsdokumentdato Kommunal saksreferanse Nettadresse (URL) Annen referanse	Status	Tinglysing	Endret dato	Matrikkelføring	
					Signatur	Dato
Kvalitetsheving for eksisterende matrikkelenhet Oppmålingsforretning	01.08.2018				0216toh	26.02.2019
	17/2934	Rolle	Matrikkelenhet		Arealendring	
		Berørt	0216 - 2/8		0	
	019-18	Berørt	0216 - 2/148		0	
		Berørt	0216 - 2/1138		0	
		Berørt	0216 - 2/1155		0	
		Berørt	0216 - 2/1581		0	
		Berørt	0216 - 2/1730		0	
		Berørt	0216 - 4/73		0	
Berørt	0216 - 4/143		0			
Kvalitetsheving for eksisterende matrikkelenhet Oppmålingsforretning	01.08.2018				0216toh	15.02.2019
	17/2934	Rolle	Matrikkelenhet		Arealendring	
		Berørt	0216 - 2/8		0	
	019-18	Berørt	0216 - 2/148		0	
Berørt		0216 - 4/73		0		
Kvalitetsheving for eksisterende matrikkelenhet Oppmålingsforretning	01.08.2018				0216toh	15.02.2019
	17/2934	Rolle	Matrikkelenhet		Arealendring	
		Berørt	0216 - 2/8		0	
	019-18	Berørt	0216 - 2/148		0	
Berørt		0216 - 4/73		0		

Forretning Forretningstype Årsak til feilretting	Forretningsdokumentdato Kommunal saksreferanse Nettadresse (URL) Annen referanse	Status	Tinglysing	Endret dato	Matrikkelføring Signatur Dato
Opprett ny grunneiendom ved fradeling Oppmålingsforretning	01.08.2018 17/2934 020-18	Tinglyst		17.10.2018	granjes 01.10.2018
		Rolle	Matrikkelenhet		Arealendring
		Avgiver	0216 - 2/1155		-1 393,5
		Mottaker	0216 - 2/1730		1 393,5
		Berørt	0216 - 2/8		0
		Berørt	0216 - 2/148		0
		Berørt	0216 - 2/213		0
		Berørt	0216 - 2/214		0
		Berørt	0216 - 2/1581		0
Kvalitetsheving for eksisterende matrikkelenhet Oppmålingsforretning	01.08.2018 17/2934 020-18				granjes 01.10.2018
		Rolle	Matrikkelenhet		Arealendring
		Berørt	0216 - 2/8		0
		Berørt	0216 - 2/148		0
		Berørt	0216 - 2/213		0
		Berørt	0216 - 2/214		0
		Berørt	0216 - 2/1155		0
		Berørt	0216 - 2/1581		0

Forretning
Forretningstype
Årsak til feilretting

Forretningsdokumentdato
Kommunal saksreferanse
Nettadresse (URL)
Annen referanse

Status

Tinglysing

Endret dato

Matrikkelføring
Signatur Dato

Trinn i fullføring av ikke fullført oppmålingsforretning	03.05.2018			olgafalk	21.03.2022
Oppmålingsforretning	17/1228	Rolle	Matrikkelenhet	Arealendring	
		Avgiver	3023 - 2/269	-3 023,4	
	059-17	Mottaker	3023 - 2/1728	3 023,4	
		Berørt	3023 - 2/8	0	
		Berørt	3023 - 2/256	0	
		Berørt	3023 - 2/373	0	
		Berørt	3023 - 2/402	0	
		Berørt	3023 - 2/1294	0	
		Berørt	3023 - 2/1713	0	
		Berørt	3023 - 2/1718	0	
		Berørt	3023 - 4/1	0	
		Berørt	3023 - 4/69	0	
		Berørt	3023 - 4/665	0	
		Berørt	3023 - 4/666	0	
		Berørt	3023 - 4/667	0	
		Berørt	3023 - 4/668	0	
		Berørt	3023 - 4/669	0	
		Berørt	3023 - 4/851	0	

Kvalitetsheving for eksisterende matrikkelenhet	31.10.2017			olgafalk	16.11.2017
Oppmålingsforretning	17/2579	Rolle	Matrikkelenhet	Arealendring	
		Berørt	0216 - 2/8	0	
	046-17	Berørt	0216 - 2/68	0	
		Berørt	0216 - 2/114	0	
		Berørt	0216 - 2/554	0	
		Berørt	0216 - 41/8	0	

Forretning Forretningstype Årsak til feilretting	Forretningsdokumentdato Kommunal saksreferanse Nettadresse (URL) Annen referanse	Status	Tinglysing	Endret dato	Matrikkelføring	
					Signatur	Dato
Kvalitetsheving for eksisterende matrikkelenhet Tilkobling jordskiftesak	16.10.2017 17-172 16-160296RFA-JLST				granjes	09.01.2018
		Rolle	Matrikkelenhet		Arealendring	
		Berørt	0216 - 2/8		0	
		Berørt	0216 - 2/190		0	
		Berørt	0216 - 2/218		0	
		Berørt	0216 - 2/266		0	
Kvalitetsheving for eksisterende matrikkelenhet Oppmålingsforretning	16.10.2017 17/172 16-160296RFA-JLST				granjes	09.01.2018
		Rolle	Matrikkelenhet		Arealendring	
		Berørt	0216 - Mnr mangler		0	
		Berørt	0216 - 2/8		0	
Kvalitetsheving for eksisterende matrikkelenhet Feilretting Feilføring	16.10.2017 171-172 16-160296RFA-JLST				granjes	09.01.2018
		Rolle	Matrikkelenhet		Arealendring	
		Berørt	0216 - 2/8		0	
Kvalitetsheving for eksisterende matrikkelenhet Tilkobling jordskiftesak	16.10.2017 17-172 16-160296RFA-JLST				granjes	09.01.2018
		Rolle	Matrikkelenhet		Arealendring	
		Berørt	0216 - Mnr mangler		0	
		Berørt	0216 - 2/8		0	
Kvalitetsheving for eksisterende matrikkelenhet Annen forretningstype	04.02.2016 15/5367				0216odo	04.02.2016
		Rolle	Matrikkelenhet		Arealendring	
		Berørt	0216 - 2/5		0	
		Berørt	0216 - 2/8		0	

Forretning Forretningstype Årsak til feilretting	Forretningsdokumentdato Kommunal saksreferanse Nettadresse (URL) Annen referanse	Status	Tinglysing	Endret dato	Matrikkelføring	
					Signatur	Dato
Kvalitetsheving for eksisterende matrikkelenhet Oppmålingsforretning	23.11.2015 15/910 062-15				0216toh	07.11.2016
		Rolle	Matrikkelenhet		Arealendring	
		Berørt	0216 - Mnr mangler		0	
		Berørt	0216 - 2/8		0	
		Berørt	0216 - 2/535		0	
Kvalitetsheving for eksisterende matrikkelenhet Oppmålingsforretning	14.10.2015 15/1172 060-15				olgafalk	30.10.2015
		Rolle	Matrikkelenhet		Arealendring	
		Berørt	0216 - 2/8		0	
		Berørt	0216 - 2/185		0	
		Berørt	0216 - 2/186		0	
		Berørt	0216 - 2/258		0	
		Berørt	0216 - 2/270		0	
		Berørt	0216 - 2/372		0	
		Berørt	0216 - 2/373		0	
		Berørt	0216 - 2/1634		0	
Kvalitetsheving for eksisterende matrikkelenhet Oppmålingsforretning	14.10.2015 15/1172 060-15				olgafalk	30.10.2015
		Rolle	Matrikkelenhet		Arealendring	
		Berørt	0216 - 2/8		0	
		Berørt	0216 - 2/153		0	
		Berørt	0216 - 2/186		0	
		Berørt	0216 - 2/256		0	
		Berørt	0216 - 2/258		0	
		Berørt	0216 - 2/269		0	
		Berørt	0216 - 2/270		0	
		Berørt	0216 - 2/373		0	

Forretning Forretningstype Årsak til feilretting	Forretningsdokumentdato Kommunal saksreferanse Nettadresse (URL) Annen referanse	Status	Tinglysing	Endret dato	Matrikkelføring Signatur Dato
Kvalitetsheving for eksisterende matrikkelenhet Annen forretningstype	15.05.2015 15/318				0216odo 15.05.2015
		Rolle	Matrikkelenhet		Arealendring
		Berørt	0216 - 2/8		0
		Berørt	0216 - 2/185		0
		Berørt	0216 - 2/372		0
		Berørt	0216 - 2/374		0
		Berørt	0216 - 4/210		0
Kvalitetsheving for eksisterende matrikkelenhet Annen forretningstype	13.05.2015 15/754				0216odo 13.05.2015
		Rolle	Matrikkelenhet		Arealendring
		Berørt	0216 - Mnr mangler		0
		Berørt	0216 - 2/8		0
Kvalitetsheving for eksisterende matrikkelenhet Oppmålingsforretning	20.04.2015 15/377 019/15				0216odo 23.04.2015
		Rolle	Matrikkelenhet		Arealendring
		Berørt	0216 - 2/8		0
		Berørt	0216 - 2/144		0
		Berørt	0216 - 2/269		0
		Berørt	0216 - 2/288		0
		Berørt	0216 - 2/402		0
		Berørt	0216 - 2/742		0
		Berørt	0216 - 2/1294		0

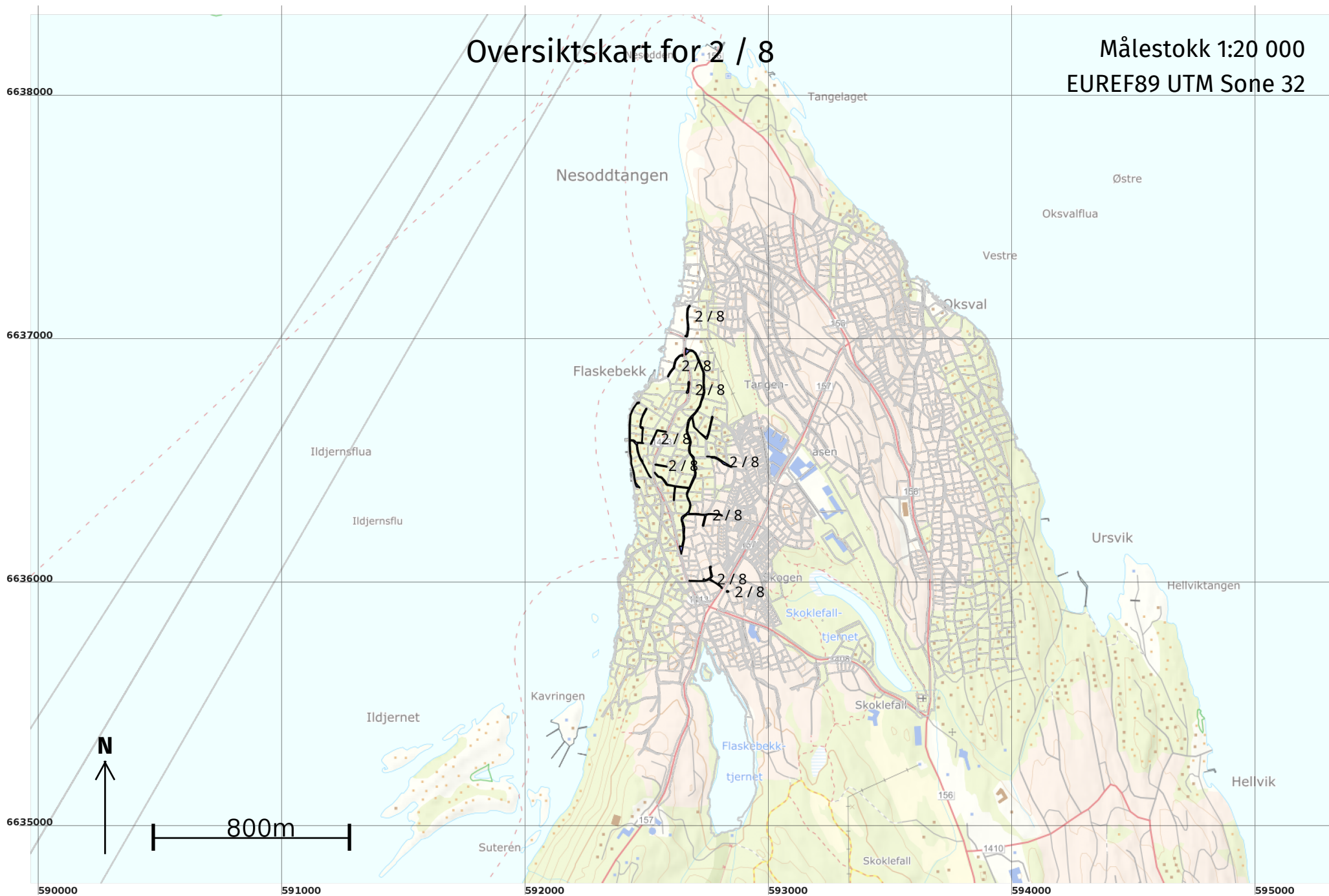
Forretning Forretningstype Årsak til feilretting	Forretningsdokumentdato Kommunal saksreferanse Nettadresse (URL) Annen referanse	Status	Tinglysing	Endret dato	Matrikkelføring	
					Signatur	Dato
Kvalitetsheving for eksisterende matrikkelenhet Annen forretningstype	03.12.2014 13/1751				0216odo	03.12.2014
		Rolle	Matrikkelenhet		Arealendring	
		Berørt	0216 - Mnr mangler		0	
		Berørt	0216 - 2/8		0	
		Berørt	0216 - 2/148		0	
		Berørt	0216 - 2/269		0	
		Berørt	0216 - 2/1294		0	
		Berørt	0216 - 4/73		0	
Kvalitetsheving for eksisterende matrikkelenhet Oppmålingsforretning	07.05.2013 12/4954 060-12				0216toh	20.06.2013
		Rolle	Matrikkelenhet		Arealendring	
		Berørt	0216 - 2/8		0	
		Berørt	0216 - 2/253		0	
		Berørt	0216 - 2/260		0	
		Berørt	0216 - 2/1196		0	
Kvalitetsheving for eksisterende matrikkelenhet Oppmålingsforretning	14.12.2011 11/2612 062-11				0216toh	21.03.2012
		Rolle	Matrikkelenhet		Arealendring	
		Berørt	0216 - 2/1207		0	
		Berørt	0216 - 2/8		0	
		Berørt	0216 - 2/107		0	
		Berørt	0216 - 2/113		0	
		Berørt	0216 - 2/126		0	
		Berørt	0216 - 2/216		0	
		Berørt	0216 - 2/1067		0	

Forretning Forretningstype Årsak til feilretting	Forretningsdokumentdato Kommunal saksreferanse Nettadresse (URL) Annen referanse	Status	Tinglysing	Endret dato	Matrikkelføring	
					Signatur	Dato
Kvalitetsheving for eksisterende matrikkelenhet Oppmålingsforretning	02.08.2011 10/2455				0216odo	13.01.2012
		Rolle	Matrikkelenhet		Arealendring	
		Berørt	0216 - 2/304		0	
		Berørt	0216 - 2/8		0	
		Berørt	0216 - 2/188		0	
		Berørt	0216 - 2/267		0	
		Berørt	0216 - 2/1286		0	
Kvalitetsheving for eksisterende matrikkelenhet Oppmålingsforretning	02.08.2011 10/2455				0216odo	13.01.2012
		Rolle	Matrikkelenhet		Arealendring	
		Berørt	0216 - 2/304		0	
		Berørt	0216 - 2/1692		0	
		Berørt	0216 - 2/8		0	
		Berørt	0216 - 2/160		0	
		Berørt	0216 - 2/161		0	
		Berørt	0216 - 2/170		0	
		Berørt	0216 - 2/188		0	
		Berørt	0216 - 2/1268		0	
		Berørt	0216 - 2/1269		0	

Forretning Forretningstype Årsak til feilretting	Forretningsdokumentdato Kommunal saksreferanse Nettadresse (URL) Annen referanse	Status	Tinglysing	Endret dato	Matrikkelføring	
					Signatur	Dato
Kvalitetsheving for eksisterende matrikkelenhet Oppmålingsforretning	30.05.2011 10/2463				0216odo	19.07.2011
		Rolle	Matrikkelenhet		Arealendring	
		Berørt	0216 - 2/8		0	
		Berørt	0216 - 2/139		0	
		Berørt	0216 - 2/163		0	
		Berørt	0216 - 2/172		0	
		Berørt	0216 - 2/183		0	
		Berørt	0216 - 2/223		0	
		Berørt	0216 - 2/232		0	
		Berørt	0216 - 2/265		0	
		Berørt	0216 - 2/267		0	
		Berørt	0216 - 2/275		0	
Kvalitetsheving for eksisterende matrikkelenhet Oppmålingsforretning	30.05.2011 10/2463				0216odo	19.07.2011
		Rolle	Matrikkelenhet		Arealendring	
		Berørt	0216 - Mnr mangler		0	
		Berørt	0216 - 2/8		0	
Forretning over eksisterende matrikkelenhet Kartforretning	21.04.2009				0216ant	21.04.2009
		Rolle	Matrikkelenhet		Arealendring	
		Berørt	0216 - 2/8		0	
Forretning over eksisterende matrikkelenhet Feilretting Feilføring	21.04.2009				0216ant	21.04.2009
		Rolle	Matrikkelenhet		Arealendring	
		Berørt	0216 - Mnr mangler		0	
		Berørt	0216 - 2/8		0	

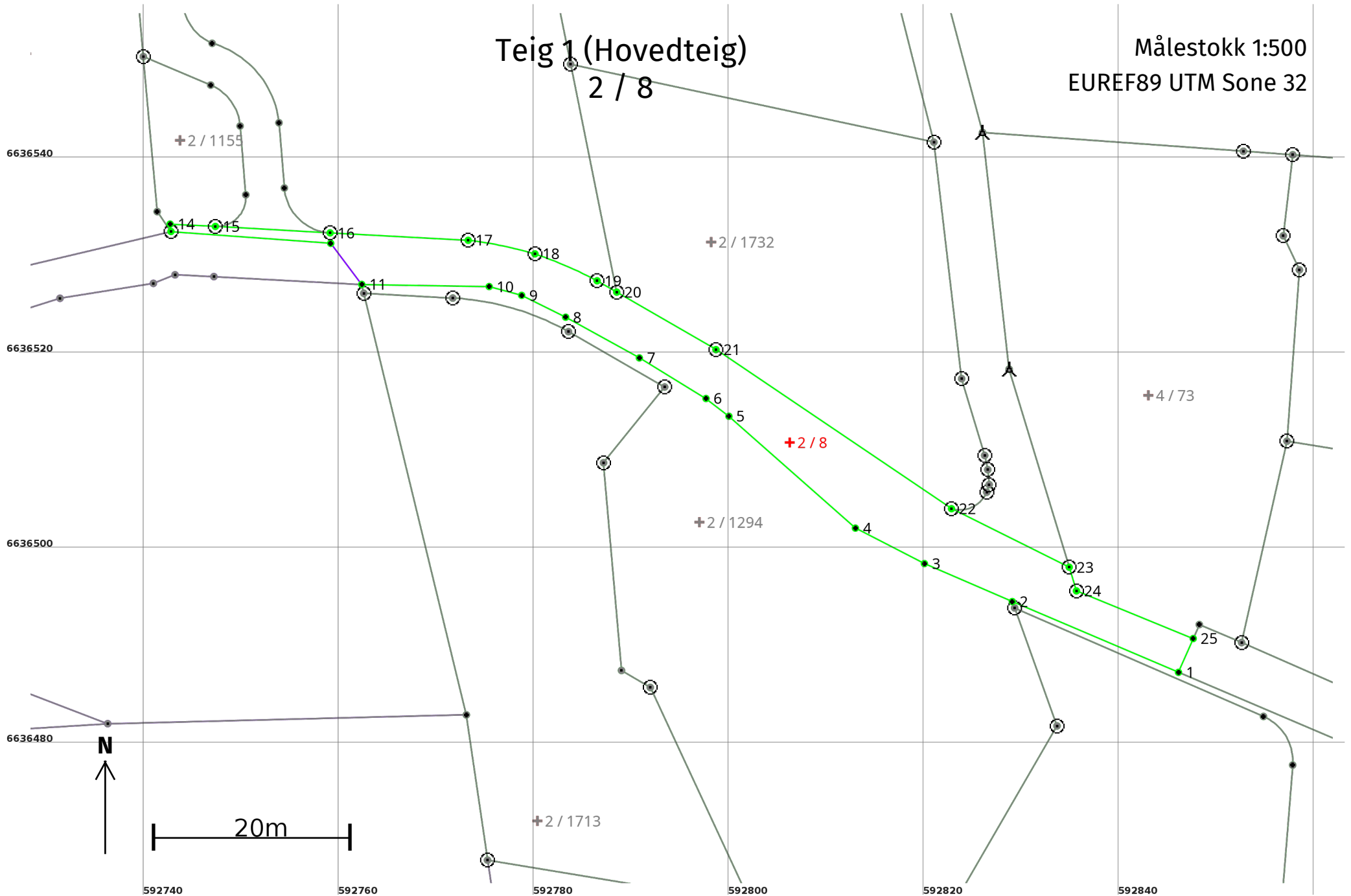
Oversiktskart for 2 / 8

Målestokk 1:20 000
EUREF89 UTM Sone 32



Teig 1 (Hovedteig) 2 / 8

Målestokk 1:500
EUREF89 UTM Sone 32



Areal og koordinater

Areal: 515,4

Arealmerknad:

Representasjonspunkt:

Koordinatsystem: EUREF89 UTM Sone 32
Målemetode: 82 Frihåndstegning: Direkte innlagt på skjerm

Nord: 6636511 **Øst:** 592806

Nøyaktighet: 36

Grensepunkt / Grenselinje

Ytre avgrensing

Løpenr	Nord	Øst	Grensemerke nedsatt i / Lengde (m)	Grensepunkttype / Linjeinformasjon	Målemetode	Nøyaktighet (SD i cm)	Radius
1	6636487,62	592846,09	18,51	Umerket	10 Terrengmålt	10	
2	6636494,87	592829,06	9,81	Umerket	10 Terrengmålt	10	
3	6636498,76	592820,05	7,95	Umerket	10 Terrengmålt	10	
4	6636502,39	592812,98	17,30	Umerket	10 Terrengmålt	10	
5	6636513,85	592800,02	2,97	Umerket	10 Terrengmålt	10	
6	6636515,67	592797,67	8,00	Umerket	10 Terrengmålt	10	
7	6636519,83	592790,84	8,63	Umerket	10 Terrengmålt	10	
8	6636524,00	592783,29	5,04	Umerket	10 Terrengmålt	10	
9	6636526,24	592778,78	3,45	Umerket	10 Terrengmålt	10	
10	6636527,14	592775,45	13,06	Umerket	10 Terrengmålt	10	
11	6636527,36	592762,39	5,28	Umerket	12 Terrengmålt: Teodolitt med elektronisk avstandsmåler	10 36	
12	6636531,57	592759,21	16,41	Umerket	10 Terrengmålt	10	
13	6636532,78	592742,84	0,77	Offentlig godkjent grensemerke	10 Terrengmålt	10	

Løpenr	Nord	Øst	Grensemerke nedsatt i / Lengde (m)	Grensepunkttype / Linjeinformasjon	Målemetode	Nøyaktighet (SD i cm)	Radius
14	6636533,54	592742,75		Umerket	10 Terrengmålt	10	
			4,65				
15	6636533,30	592747,39		Fjell Offentlig godkjent grensemerke	10 Terrengmålt	10	
			11,78				
16	6636532,64	592759,15		Jord Offentlig godkjent grensemerke	10 Terrengmålt	10	
			14,17				
17	6636531,88	592773,30		Fjell Offentlig godkjent grensemerke	10 Terrengmålt	10	43,00
			6,99				
18	6636530,49	592780,14		Fjell Offentlig godkjent grensemerke	10 Terrengmålt	10	44,00
			6,95				
19	6636527,73	592786,51		Fjell Offentlig godkjent grensemerke	10 Terrengmålt	10	
			2,32				
20	6636526,57	592788,52		Fjell Offentlig godkjent grensemerke	10 Terrengmålt	10	
			11,75				
21	6636520,68	592798,69		Jord Offentlig godkjent grensemerke	10 Terrengmålt	10	
			29,13				
22	6636504,38	592822,83		Fjell Offentlig godkjent grensemerke	10 Terrengmålt	10	
			13,47				
23	6636498,39	592834,89		Jord Offentlig godkjent grensemerke	10 Terrengmålt	10	
			2,54				
24	6636495,96	592835,63		Fjell Offentlig godkjent grensemerke	10 Terrengmålt	10	
			12,93				
25	6636491,08	592847,60		Umerket	10 Terrengmålt	10	
			3,78				

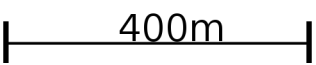
Teig 2
2 / 8

Målestokk 1:10 000
EUREF89 UTM Sone 32

6637000

6636500

6636000



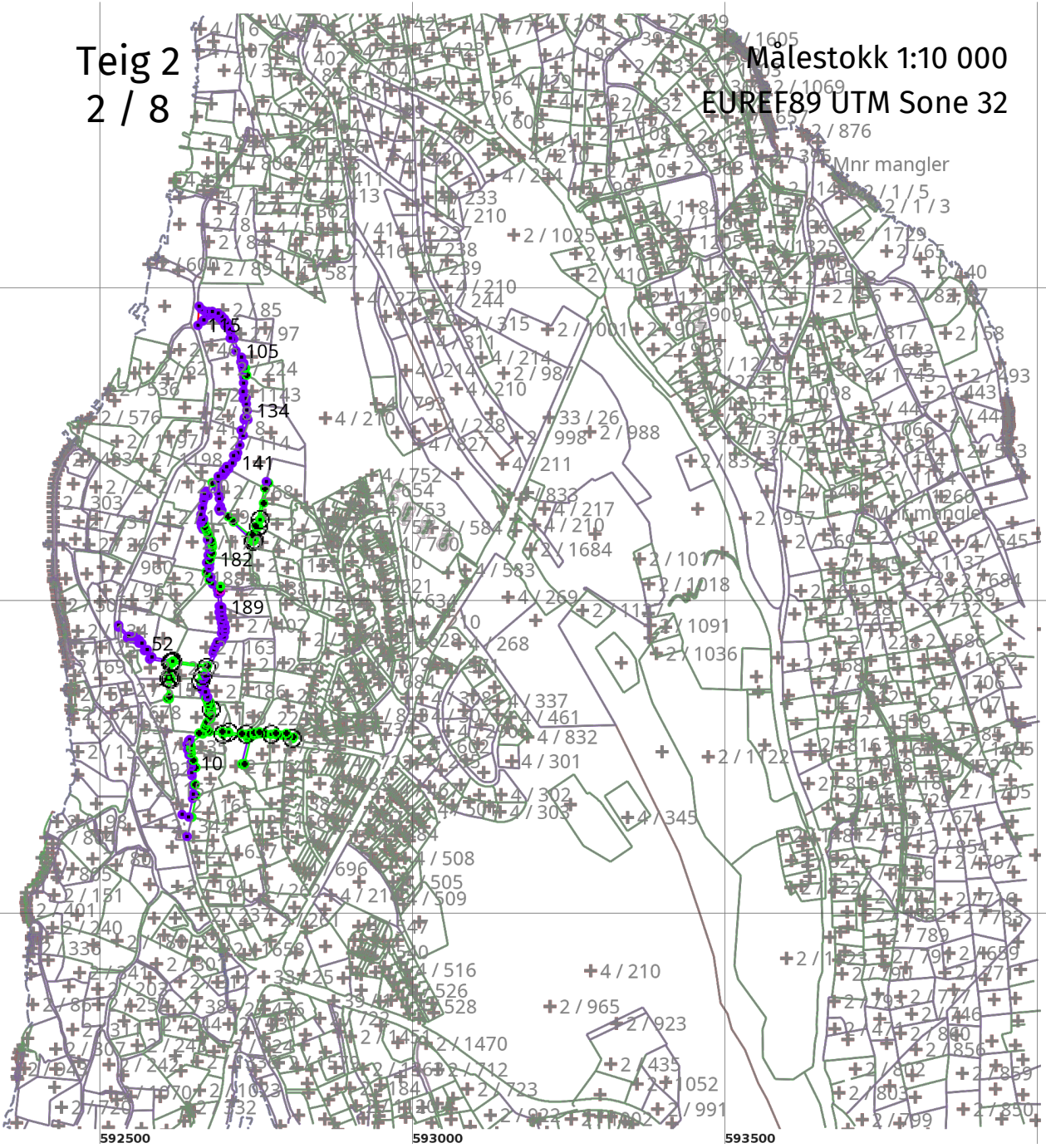
591500

592000

592500

593000

593500



Areal og koordinater

Areal: 6 817,8

Arealmerknad: Noen fiktive grenser

Representasjonspunkt:

Koordinatsystem: EUREF89 UTM Sone 32

Nord: 6636292

Øst: 592737

Grensepunkt / Grenselinje

Ytre avgrensing

Løpenr	Nord	Øst	Grensemerke nedsatt i / Lengde (m)	Grensepunkttype / Linjeinformasjon	Målemetode	Nøyaktighet (SD i cm)	Radius
1	6636131,65	592638,88	35,93	Geometrisk hjelpepunkt Hjelpelinje fiktiv grense	50 Digitalisert på dig.bord fra strek-kart	36	
2	6636166,66	592630,81	11,42	Geometrisk hjelpepunkt	50 Digitalisert på dig.bord fra strek-kart	36	
3	6636162,69	592641,52	30,31	Ukjent	50 Digitalisert på dig.bord fra strek-kart	36	
4	6636192,38	592647,64	7,09	Ukjent	50 Digitalisert på dig.bord fra strek-kart	36	
5	6636199,40	592648,63	14,11	Ukjent	50 Digitalisert på dig.bord fra strek-kart	36	
6	6636213,50	592648,05	15,44	Ukjent	50 Digitalisert på dig.bord fra strek-kart	36	
7	6636228,89	592646,78	4,89	Ukjent	50 Digitalisert på dig.bord fra strek-kart	36	
8	6636233,73	592646,11	9,73	Ukjent	50 Digitalisert på dig.bord fra strek-kart	36	
9	6636243,45	592645,65	5,50	Ukjent	50 Digitalisert på dig.bord fra strek-kart	36	
10	6636248,93	592645,21	13,40	Ukjent	50 Digitalisert på dig.bord fra strek-kart	36	
11	6636261,94	592642,00	8,94	Ukjent	50 Digitalisert på dig.bord fra strek-kart	36	
12	6636270,54	592639,54	8,21	Ukjent	50 Digitalisert på dig.bord fra strek-kart	36	
13	6636278,72	592638,89	6,07	Ukjent	50 Digitalisert på dig.bord fra strek-kart	36	

Løpenr	Nord	Øst	Grensemerke nedsatt i / Lengde (m)	Grensepunkttype / Linjeinformasjon	Målemetode	Nøyaktighet (SD i cm)	Radius
14	6636284,32	592641,23	2,86	Ukjent	50 Digitalisert på dig.bord fra strek-kart	36	
15	6636286,36	592643,24	17,93	Ukjent	50 Digitalisert på dig.bord fra strek-kart	36	
16	6636296,78	592657,83	13,84	Gjerdestolpe	10 Terrengmålt	10	
17	6636306,64	592667,54	4,84	Gjerdestolpe	10 Terrengmålt	10	
18	6636311,06	592669,52	3,26	Gjerdestolpe	10 Terrengmålt	10	
19	6636314,04	592670,83	17,81	Jord Rør	10 Terrengmålt	10	
20	6636331,50	592674,33	1,86	Gjerdestolpe	10 Terrengmålt	10	
21	6636333,36	592674,21	8,77	Gjerdestolpe	10 Terrengmålt	10	
22	6636342,00	592672,71	5,29	Gjerdestolpe	10 Terrengmålt	10	
23	6636347,12	592671,38	5,68	Umerket	10 Terrengmålt	10	
24	6636352,24	592668,91	4,76	Umerket	10 Terrengmålt	10	
25	6636356,45	592666,68	10,16	Ukjent	50 Digitalisert på dig.bord fra strek-kart	36	
26	6636365,93	592663,03	8,60	Ukjent	50 Digitalisert på dig.bord fra strek-kart	36	
27	6636374,27	592660,95	5,10	Ukjent	50 Digitalisert på dig.bord fra strek-kart	36	
28	6636379,37	592660,74	10,17	Jord Offentlig godkjent grensemerke	10 Terrengmålt	10	25,99
29	6636389,03	592663,71	13,95	Jord Offentlig godkjent grensemerke	10 Terrengmålt	10	

Løpenr	Nord	Øst	Grensemerke nedsatt i / Lengde (m)	Grensepunkttype / Linjeinformasjon	Målemetode	Nøyaktighet (SD i cm)	Radius
30	6636401,61	592669,74	Jord	Offentlig godkjent grensemerke	10 Terrengmålt	10	
			55,14				
31	6636409,06	592615,11	Jord	Offentlig godkjent grensemerke	10 Terrengmålt	10	
			25,83				
32	6636383,32	592612,91	Jord	Offentlig godkjent grensemerke	10 Terrengmålt	10	
			28,29				
33	6636355,13	592610,50		Umerket	10 Terrengmålt	10	
			3,50				
34	6636351,64	592610,28		Umerket	10 Terrengmålt	10	
			2,98				
35	6636352,08	592607,33		Umerket	10 Terrengmålt	10	
			31,40				
36	6636383,38	592609,78	Jord	Offentlig godkjent grensemerke	10 Terrengmålt	10	
			4,72				
37	6636388,08	592610,16		Bolt	10 Terrengmålt	10	
			21,47				
38	6636409,46	592612,14	Jord	Offentlig godkjent grensemerke	10 Terrengmålt	10	
			33,68				
39	6636415,09	592578,93		Ukjent	50 Digitalisert på dig.bord fra strek-kart	36	
			15,89				
40	6636428,68	592570,70		Ukjent	50 Digitalisert på dig.bord fra strek-kart	36	
			14,73				
41	6636440,58	592562,02		Ukjent	50 Digitalisert på dig.bord fra strek-kart	36	
			8,23				
42	6636446,21	592556,02		Ukjent	50 Digitalisert på dig.bord fra strek-kart	36	
			7,26				
43	6636447,53	592548,88		Ukjent	50 Digitalisert på dig.bord fra strek-kart	36	
			5,58				
44	6636449,29	592543,58		Ukjent	50 Digitalisert på dig.bord fra strek-kart	36	
			22,02				
45	6636466,09	592529,34		Ukjent	50 Digitalisert på dig.bord fra strek-kart	36	
			3,10			1000	

Løpenr	Nord	Øst	Grensemerke nedsatt i / Lengde (m)	Grensepunkttype / Linjeinformasjon	Målemetode	Nøyaktighet (SD i cm)	Radius
46	6636469,19	592529,48		Ukjent	50 Digitalisert på dig.bord fra strek-kart	36	
			23,97				
47	6636451,55	592545,71		Ukjent	50 Digitalisert på dig.bord fra strek-kart	36	
			3,74				
48	6636450,71	592549,35		Ukjent	50 Digitalisert på dig.bord fra strek-kart	36	
			4,51				
49	6636450,27	592553,84		Ukjent	50 Digitalisert på dig.bord fra strek-kart	36	
			4,26				
50	6636449,32	592557,99		Ukjent	50 Digitalisert på dig.bord fra strek-kart	36	
			6,59				
51	6636444,93	592562,90		Ukjent	50 Digitalisert på dig.bord fra strek-kart	36	
			5,97				
52	6636440,18	592566,51		Ukjent	50 Digitalisert på dig.bord fra strek-kart	36	
			13,23				
53	6636430,04	592575,01		Ukjent	50 Digitalisert på dig.bord fra strek-kart	36	
			13,83				
54	6636418,40	592582,48		Ukjent	50 Digitalisert på dig.bord fra strek-kart	36	
			34,37				
55	6636411,85	592616,22		Fjell Offentlig godkjent grensemerke	10 Terrengmålt	10	
			55,70				
56	6636404,40	592671,42		Umerket	10 Terrengmålt	10	
			22,45				
57	6636425,06	592680,21		Ukjent	50 Digitalisert på dig.bord fra strek-kart	36	
			5,87				
58	6636430,61	592682,11		Ukjent	50 Digitalisert på dig.bord fra strek-kart	36	
			6,90				
59	6636436,98	592684,76		Ukjent	50 Digitalisert på dig.bord fra strek-kart	36	
			5,97				
60	6636442,38	592687,31		Ukjent	50 Digitalisert på dig.bord fra strek-kart	36	
			15,34				
61	6636456,29	592693,77		Ukjent	50 Digitalisert på dig.bord fra strek-kart	36	
			8,71				

Løpenr	Nord	Øst	Grensemerke nedsatt i / Lengde (m)	Grensepunkttype / Linjeinformasjon	Målemetode	Nøyaktighet (SD i cm)	Radius
62	6636464,94	592694,81		Ukjent	50 Digitalisert på dig.bord fra strek-kart	36	
			8,38				
63	6636473,25	592693,72		Ukjent	50 Digitalisert på dig.bord fra strek-kart	36	
			8,37				
64	6636481,37	592691,68		Ukjent	50 Digitalisert på dig.bord fra strek-kart	36	
			8,87				
65	6636490,09	592690,08		Ukjent	50 Digitalisert på dig.bord fra strek-kart	36	
			9,54				
66	6636499,63	592690,21		Ukjent	50 Digitalisert på dig.bord fra strek-kart	36	
			19,85				
67	6636519,41	592688,51		Ukjent	50 Digitalisert på dig.bord fra strek-kart	36	
			6,91				
68	6636526,21	592687,30		Ukjent	50 Digitalisert på dig.bord fra strek-kart	36	
			11,63				
69	6636534,99	592679,68		Ukjent	50 Digitalisert på dig.bord fra strek-kart	36	
			8,47				
70	6636541,57	592674,34		Umerket	10 Terrengmålt	10	
			11,69				
71	6636552,26	592669,61	Annen terrengdetalj	Annen detalj	10 Terrengmålt	10	
			2,98				
72	6636555,19	592670,15	Annen terrengdetalj	Gjerdestolpe	10 Terrengmålt	10	
			14,02				
73	6636569,21	592670,14		Ukjent	50 Digitalisert på dig.bord fra strek-kart	36	
			12,20				
74	6636581,16	592672,58		Ukjent	50 Digitalisert på dig.bord fra strek-kart	36	
			9,83				
75	6636590,76	592674,68		Ukjent	50 Digitalisert på dig.bord fra strek-kart	36	
			5,78				
76	6636596,54	592674,69		Ukjent	50 Digitalisert på dig.bord fra strek-kart	36	
			9,82				
77	6636605,82	592671,48		Ukjent	50 Digitalisert på dig.bord fra strek-kart	36	
			18,36				

Løpenr	Nord	Øst	Grensemerke nedsatt i / Lengde (m)	Grensepunkttype / Linjeinformasjon	Målemetode	Nøyaktighet (SD i cm)	Radius
78	6636622,71	592664,27		Ukjent	50 Digitalisert på dig.bord fra strek-kart	36	
			4,86				
79	6636627,06	592662,10		Ukjent	50 Digitalisert på dig.bord fra strek-kart	36	
			6,42				
80	6636633,33	592660,71		Ukjent	50 Digitalisert på dig.bord fra strek-kart	36	
			5,33				
81	6636638,63	592660,19		Ukjent	50 Digitalisert på dig.bord fra strek-kart	36	
			7,37				
82	6636645,95	592661,03		Ukjent	50 Digitalisert på dig.bord fra strek-kart	36	
			11,10				
83	6636656,84	592663,19		Ukjent	50 Digitalisert på dig.bord fra strek-kart	36	
			12,81				
84	6636669,45	592665,43		Ukjent	50 Digitalisert på dig.bord fra strek-kart	36	
			6,36				
85	6636675,70	592666,59		Ukjent	50 Digitalisert på dig.bord fra strek-kart	36	
			4,38				
86	6636680,08	592666,74		Ukjent	50 Digitalisert på dig.bord fra strek-kart	36	
			3,82				
87	6636683,38	592668,67		Ukjent	50 Digitalisert på dig.bord fra strek-kart	36	
			17,06				
88	6636696,96	592678,99	Annen terrengdetalj	Gjerdestolpe	10 Terrengmålt	10	
			13,95				
89	6636707,02	592688,65		Ukjent	50 Digitalisert på dig.bord fra strek-kart	36	
			11,89				
90	6636715,71	592696,76		Ukjent	50 Digitalisert på dig.bord fra strek-kart	36	
			8,96				
91	6636722,87	592702,15		Ukjent	50 Digitalisert på dig.bord fra strek-kart	36	
			20,93				
92	6636740,51	592713,41		Ukjent	50 Digitalisert på dig.bord fra strek-kart	36	
			41,86				
93	6636780,66	592725,26		Ukjent	50 Digitalisert på dig.bord fra strek-kart	36	
			17,76				

Løpenr	Nord	Øst	Grensemerke nedsatt i / Lengde (m)	Grensepunkttype / Linjeinformasjon	Målemetode	Nøyaktighet (SD i cm)	Radius
94	6636797,70	592730,26		Ukjent	50 Digitalisert på dig.bord fra strek-kart	36	
			2,84				
95	6636800,53	592730,50		Ukjent	50 Digitalisert på dig.bord fra strek-kart	36	
			30,42				
96	6636830,89	592728,58		Ukjent	50 Digitalisert på dig.bord fra strek-kart	36	
			10,32				
97	6636841,21	592728,39		Ukjent	50 Digitalisert på dig.bord fra strek-kart	36	
			1,20				
98	6636842,38	592728,66		Ukjent	50 Digitalisert på dig.bord fra strek-kart	36	
			0,65				
99	6636843,03	592728,69		Ukjent	50 Digitalisert på dig.bord fra strek-kart	36	
			13,56				
100	6636856,58	592729,10		Ukjent	50 Digitalisert på dig.bord fra strek-kart	36	
			9,38				
101	6636865,95	592729,47		Ukjent	50 Digitalisert på dig.bord fra strek-kart	36	
			10,44				
102	6636876,35	592728,56		Ukjent	50 Digitalisert på dig.bord fra strek-kart	36	
			6,43				
103	6636882,59	592727,02		Ukjent	50 Digitalisert på dig.bord fra strek-kart	36	
			7,69				
104	6636889,96	592724,84		Ukjent	50 Digitalisert på dig.bord fra strek-kart	36	
			19,23				
105	6636907,55	592717,08		Ukjent	50 Digitalisert på dig.bord fra strek-kart	36	
			22,31				
106	6636927,78	592707,68		Ukjent	50 Digitalisert på dig.bord fra strek-kart	36	
			21,63				
107	6636947,84	592699,59		Ukjent	50 Digitalisert på dig.bord fra strek-kart	36	
			8,75				
108	6636955,31	592695,03		Ukjent	50 Digitalisert på dig.bord fra strek-kart	36	
			6,87				
109	6636960,22	592690,23		Ukjent	50 Digitalisert på dig.bord fra strek-kart	36	
			5,57				

Løpenr	Nord	Øst	Grensemerke nedsatt i / Lengde (m)	Grensepunkttype / Linjeinformasjon	Målemetode	Nøyaktighet (SD i cm)	Radius
110	6636964,07	592686,20	8,88	Ukjent	50 Digitalisert på dig.bord fra strek-kart	36	
111	6636965,76	592677,48	5,96	Ukjent	50 Digitalisert på dig.bord fra strek-kart	36	
112	6636964,02	592671,78	9,45	Ukjent	50 Digitalisert på dig.bord fra strek-kart	36	
113	6636957,07	592665,38	2,29	Ukjent	50 Digitalisert på dig.bord fra strek-kart	36	
114	6636955,32	592663,90	10,48	Ukjent	50 Digitalisert på dig.bord fra strek-kart	36	
115	6636948,34	592656,08	30,56	Ukjent	50 Digitalisert på dig.bord fra strek-kart	36	1000
116	6636978,84	592658,02	5,91	Ukjent	50 Digitalisert på dig.bord fra strek-kart	36	
117	6636974,16	592661,63	5,81	Ukjent	50 Digitalisert på dig.bord fra strek-kart	36	
118	6636971,25	592666,66	6,90	Ukjent	50 Digitalisert på dig.bord fra strek-kart	36	
119	6636970,36	592673,50	5,65	Ukjent	50 Digitalisert på dig.bord fra strek-kart	36	
120	6636970,58	592679,15	9,48	Ukjent	50 Digitalisert på dig.bord fra strek-kart	36	
121	6636967,77	592688,20	7,69	Ukjent	50 Digitalisert på dig.bord fra strek-kart	36	
122	6636963,03	592694,25	6,07	Ukjent	50 Digitalisert på dig.bord fra strek-kart	36	
123	6636958,69	592698,50	7,41	Ukjent	50 Digitalisert på dig.bord fra strek-kart	36	
124	6636952,69	592702,84	10,80	Ukjent	50 Digitalisert på dig.bord fra strek-kart	36	
125	6636942,50	592706,41	5,09	Ukjent	50 Digitalisert på dig.bord fra strek-kart	36	

Løpenr	Nord	Øst	Grensemerke nedsatt i / Lengde (m)	Grensepunkttype / Linjeinformasjon	Målemetode	Nøyaktighet (SD i cm)	Radius
126	6636937,80	592708,37		Ukjent	50 Digitalisert på dig.bord fra strek-kart	36	
			12,31				
127	6636926,58	592713,43		Ukjent	50 Digitalisert på dig.bord fra strek-kart	36	
			31,65				
128	6636897,39	592725,66		Ukjent	50 Digitalisert på dig.bord fra strek-kart	36	
			10,10				
129	6636888,01	592729,41		Ukjent	50 Digitalisert på dig.bord fra strek-kart	36	
			8,64				
130	6636879,86	592732,28		Ukjent	12 Terrengmålt: Teodolitt med elektronisk avstandsmåler	10	
			11,19				
131	6636868,80	592733,99		Gjerdestolpe	12 Terrengmålt: Teodolitt med elektronisk avstandsmåler	10	
			36,79				
132	6636832,02	592733,25		Ukjent	50 Digitalisert på dig.bord fra strek-kart	36	
			9,08				
133	6636822,94	592733,50		Ukjent	50 Digitalisert på dig.bord fra strek-kart	36	
			10,19				
134	6636812,81	592734,60		Ukjent	50 Digitalisert på dig.bord fra strek-kart	36	
			1,16				
135	6636811,66	592734,71		Ukjent	50 Digitalisert på dig.bord fra strek-kart	36	
			14,11				
136	6636797,61	592735,98		Ukjent	50 Digitalisert på dig.bord fra strek-kart	36	
			25,86				
137	6636772,83	592728,60		Ukjent	50 Digitalisert på dig.bord fra strek-kart	36	
			16,75				
138	6636756,98	592723,17		Ukjent	50 Digitalisert på dig.bord fra strek-kart	36	
			12,81				
139	6636744,68	592719,59		Ukjent	50 Digitalisert på dig.bord fra strek-kart	36	
			7,16				
140	6636737,77	592717,73		Ukjent	50 Digitalisert på dig.bord fra strek-kart	36	
			11,50				
141	6636728,41	592711,05		Ukjent	50 Digitalisert på dig.bord fra strek-kart	36	
			10,93				

Løpenr	Nord	Øst	Grensemerke nedsatt i / Lengde (m)	Grensepunkttype / Linjeinformasjon	Målemetode	Nøyaktighet (SD i cm)	Radius
142	6636719,06	592705,39		Ukjent	50 Digitalisert på dig.bord fra strek-kart	36	
			7,77				
143	6636713,36	592700,11		Ukjent	50 Digitalisert på dig.bord fra strek-kart	36	
			5,80				
144	6636708,78	592696,55		Ukjent	50 Digitalisert på dig.bord fra strek-kart	36	
			12,43				
145	6636699,77	592687,98		Ukjent	50 Digitalisert på dig.bord fra strek-kart	36	
			5,94				
146	6636693,88	592687,23		Ukjent	50 Digitalisert på dig.bord fra strek-kart	36	
			5,60				
147	6636688,29	592687,59		Ukjent	50 Digitalisert på dig.bord fra strek-kart	36	
			7,94				
148	6636680,50	592689,12		Ukjent	50 Digitalisert på dig.bord fra strek-kart	36	
			8,93				
149	6636671,68	592690,49		Ukjent	50 Digitalisert på dig.bord fra strek-kart	36	
			12,57				
150	6636659,22	592692,13		Ukjent	50 Digitalisert på dig.bord fra strek-kart	36	
			6,77				
151	6636652,82	592694,35		Ukjent	50 Digitalisert på dig.bord fra strek-kart	36	
			14,43				
152	6636642,71	592704,64		Umerket	10 Terrengmålt	10	
			11,72				
153	6636634,46	592712,96		Umerket	10 Terrengmålt	10	
			35,60				
154	6636611,70	592740,33		Umerket	10 Terrengmålt	10	
			3,27				
155	6636612,83	592743,40		Umerket	10 Terrengmålt	10	
			15,57				
156	6636627,44	592748,78		Umerket	10 Terrengmålt	10	
			62,32				
157	6636688,12	592762,99		Umerket	12 Terrengmålt: Teodolitt med elektronisk avstandsmåler	10	
			10,77				

Løpenr	Nord	Øst	Grensemerke nedsatt i / Lengde (m)	Grensepunkttype / Linjeinformasjon	Målemetode	Nøyaktighet (SD i cm)	Radius
158	6636698,59	592765,53		Ukjent	50 Digitalisert på dig.bord fra strek-kart	36	
			4,26				
159	6636696,47	592769,23		Umerket	10 Terrengmålt	10	
			33,16				
160	6636664,33	592761,08		Umerket	10 Terrengmålt	10	
			26,79				
161	6636638,13	592755,49		Fjell Offentlig godkjent grensemerke	10 Terrengmålt	10	
			11,21				
162	6636627,18	592753,10		Fjell Offentlig godkjent grensemerke	10 Terrengmålt	10	
			21,78				
163	6636606,43	592746,48		Fjell Offentlig godkjent grensemerke	10 Terrengmålt	10	
			3,61				
164	6636603,37	592744,56		Fjell Offentlig godkjent grensemerke	10 Terrengmålt	10	
			3,66				
165	6636605,74	592741,77		Umerket	12 Terrengmålt: Teodolitt med elektronisk avstandsmåler	10	
			68,29				
166	6636651,61	592691,18		Ukjent	50 Digitalisert på dig.bord fra strek-kart	36	
			3,68				
167	6636654,95	592689,63		Ukjent	50 Digitalisert på dig.bord fra strek-kart	36	
			40,73				
168	6636695,33	592684,27		Ukjent	50 Digitalisert på dig.bord fra strek-kart	36	
			22,53				
169	6636676,29	592672,22		Ukjent	50 Digitalisert på dig.bord fra strek-kart	36	
			38,00				
170	6636638,99	592664,97		Ukjent	50 Digitalisert på dig.bord fra strek-kart	36	
			6,60				
171	6636632,43	592665,70		Umerket	10 Terrengmålt	10	
			6,76				
172	6636625,93	592667,54		Umerket	10 Terrengmålt	10	
			3,35				
173	6636622,86	592668,89		Umerket	10 Terrengmålt	10	
			2,94				

Løpenr	Nord	Øst	Grensemerke nedsatt i / Lengde (m)	Grensepunkttype / Linjeinformasjon	Målemetode	Nøyaktighet (SD i cm)	Radius
174	6636620,13	592669,99		Umerket	10 Terrengmålt	10	
			6,12				
175	6636614,58	592672,56		Umerket	10 Terrengmålt	10	
			10,63				
176	6636605,14	592677,45		Umerket	10 Terrengmålt	10	
			5,06				
177	6636600,21	592678,57		Umerket	10 Terrengmålt	10	
			2,78				
178	6636597,44	592678,81		Umerket	10 Terrengmålt	10	
			3,54				
179	6636593,93	592679,25		Umerket	10 Terrengmålt	10	
			9,86				
180	6636584,12	592678,29		Umerket	10 Terrengmålt	10	
			0,69				
181	6636583,45	592678,44		Umerket	10 Terrengmålt	10	
			9,38				
182	6636574,46	592675,77		Umerket	12 Terrengmålt: Teodolitt med elektronisk avstandsmåler	10	
			6,80				
183	6636567,71	592674,95		Ukjent	50 Digitalisert på dig.bord fra strek-kart	36	
			6,86				
184	6636560,86	592674,57		Ukjent	50 Digitalisert på dig.bord fra strek-kart	36	
			14,74				
185	6636546,31	592676,92		Ukjent	50 Digitalisert på dig.bord fra strek-kart	36	
			21,59				
186	6636531,27	592692,41		Ukjent	12 Terrengmålt: Teodolitt med elektronisk avstandsmåler	10	
			6,36				
187	6636524,91	592692,23		Umerket	82 Frihåndstegning: Direkte innlagt på skjerm	200	
			3,09				
188	6636521,82	592692,14		Ukjent	50 Digitalisert på dig.bord fra strek-kart	36	
			23,53				
189	6636498,37	592694,09		Ukjent	50 Digitalisert på dig.bord fra strek-kart	36	
			6,40				

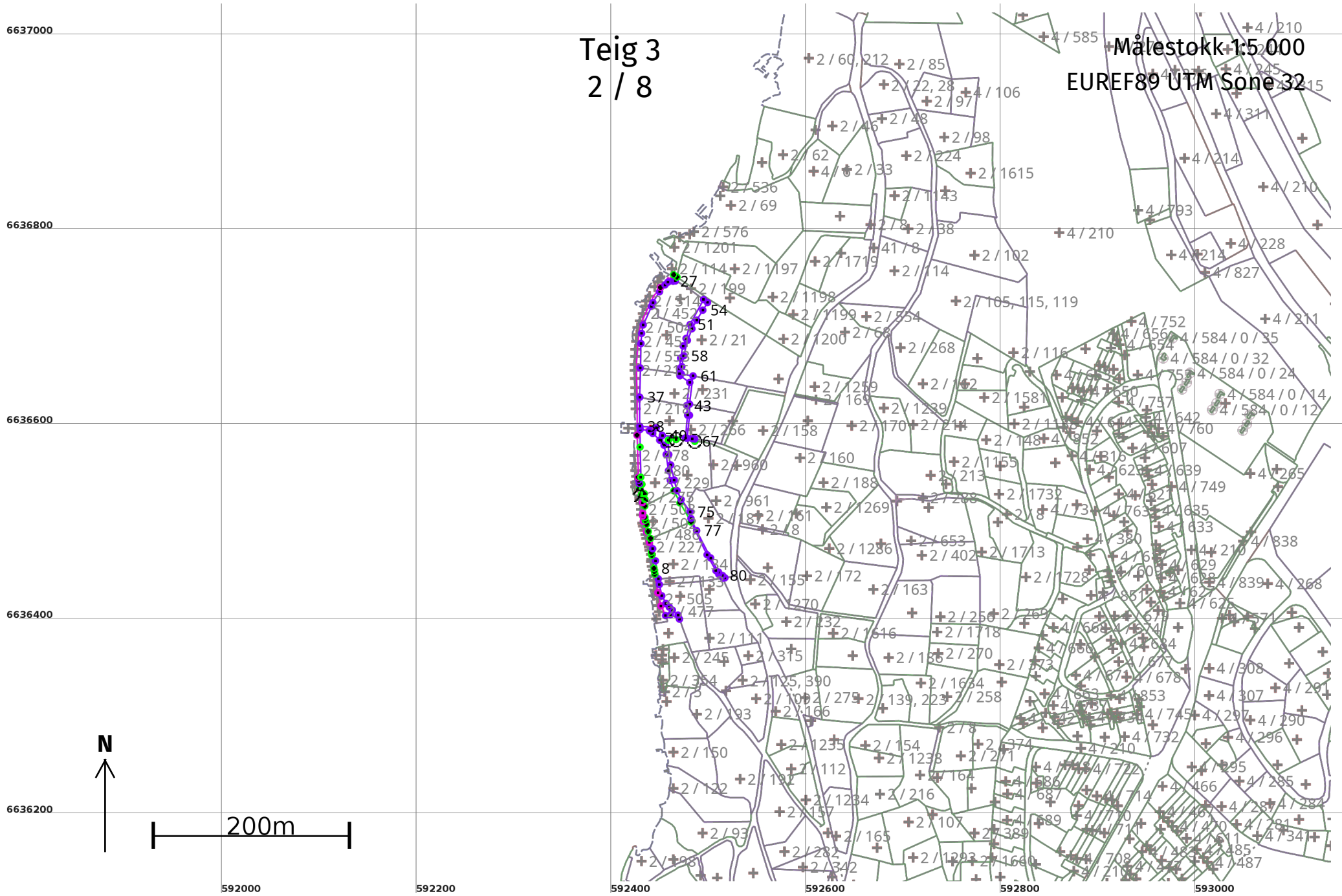
Løpenr	Nord	Øst	Grensemerke nedsatt i / Lengde (m)	Grensepunkttype / Linjeinformasjon	Målemetode	Nøyaktighet (SD i cm)	Radius
190	6636491,97	592694,16		Ukjent	50 Digitalisert på dig.bord fra strek-kart	36	
			6,32				
191	6636485,66	592694,52		Ukjent	50 Digitalisert på dig.bord fra strek-kart	36	
			5,99				
192	6636479,87	592696,07		Ukjent	50 Digitalisert på dig.bord fra strek-kart	36	
			8,81				
193	6636471,48	592698,75		Ukjent	50 Digitalisert på dig.bord fra strek-kart	36	
			6,37				
194	6636465,21	592699,87		Ukjent	50 Digitalisert på dig.bord fra strek-kart	36	
			6,26				
195	6636458,96	592699,48		Ukjent	50 Digitalisert på dig.bord fra strek-kart	36	
			8,34				
196	6636450,77	592697,89		Ukjent	50 Digitalisert på dig.bord fra strek-kart	36	
			8,77				
197	6636443,01	592693,81		Ukjent	50 Digitalisert på dig.bord fra strek-kart	36	
			60,09				
198	6636388,45	592668,62		Ukjent	50 Digitalisert på dig.bord fra strek-kart	36	
			6,06				
199	6636382,96	592666,05		Ukjent	50 Digitalisert på dig.bord fra strek-kart	36	
			3,42				
200	6636379,63	592665,26		Ukjent	50 Digitalisert på dig.bord fra strek-kart	36	
			4,13				
201	6636375,51	592664,96		Ukjent	50 Digitalisert på dig.bord fra strek-kart	36	
			6,77				
202	6636368,77	592665,63		Ukjent	50 Digitalisert på dig.bord fra strek-kart	36	
			6,67				
203	6636362,76	592668,53		Ukjent	50 Digitalisert på dig.bord fra strek-kart	36	
			8,77				
204	6636354,60	592671,74		Ukjent	50 Digitalisert på dig.bord fra strek-kart	36	
			8,12				
205	6636347,12	592674,90		Gjerdestolpe	12 Terrengmålt: Teodolitt med elektronisk avstandsmåler	10	
			6,73				

Løpenr	Nord	Øst	Grensemerke nedsatt i / Lengde (m)	Grensepunkttype / Linjeinformasjon	Målemetode	Nøyaktighet (SD i cm)	Radius
206	6636340,62	592676,65	5,80	Gjerdestolpe	10 Terrengmålt	10	
207	6636334,92	592677,70	1,13	Jord Offentlig godkjent grensemerke	10 Terrengmålt	10	
208	6636333,81	592677,91	6,30	Umerket	10 Terrengmålt	10	
209	6636327,51	592678,09	5,87	Umerket	10 Terrengmålt	10	
210	6636321,73	592677,05	1,62	Umerket	10 Terrengmålt	10	
211	6636320,16	592676,65	19,29	Umerket	10 Terrengmålt	10	
212	6636301,86	592670,54	4,61	Umerket	10 Terrengmålt	10	
213	6636298,91	592674,08	21,57	Umerket	10 Terrengmålt	10	
214	6636299,15	592695,65	10,01	Umerket	10 Terrengmålt	10	
215	6636298,04	592705,60	21,14	Jord Offentlig godkjent grensemerke	10 Terrengmålt	10	
216	6636295,63	592726,60	7,27	Annen terrengdetalj Gjerdestolpe	10 Terrengmålt	10	
217	6636294,86	592733,83	3,91	Jordfast stein Offentlig godkjent grensemerke	10 Terrengmålt	10	
218	6636295,04	592737,74	8,76	Umerket	10 Terrengmålt	10	
219	6636297,44	592746,17	8,28	Umerket	10 Terrengmålt	10	
220	6636298,67	592754,36	26,71	Umerket	10 Terrengmålt	10	
221	6636296,72	592781,00	16,78	Umerket	10 Terrengmålt	10	

Løpenr	Nord	Øst	Grensemerke nedsatt i / Lengde (m)	Grensepunkttype / Linjeinformasjon	Målemetode	Nøyaktighet (SD i cm)	Radius
222	6636296,28	592797,77		Umerket	10 Terrengmålt	10	
			12,69				
223	6636290,26	592808,94		Umerket	10 Terrengmålt	10	
			2,79				
224	6636287,97	592807,34		Jord Offentlig godkjent grensemerke	96 GNSS: Fasemåling (Real time kinematic)	10	
			7,48				
225	6636291,52	592800,76		Umerket	96 GNSS: Fasemåling (Real time kinematic)	10	
			5,22				
226	6636293,56	592795,96		Umerket	96 GNSS: Fasemåling (Real time kinematic)	10	
			4,66				
227	6636293,50	592791,30		Umerket	96 GNSS: Fasemåling (Real time kinematic)	10	
			5,83				
228	6636293,77	592785,48		Umerket	96 GNSS: Fasemåling (Real time kinematic)	10	
			4,03				
229	6636293,96	592781,45		Umerket	96 GNSS: Fasemåling (Real time kinematic)	10	
			8,31				
230	6636294,71	592773,17		Jord Offentlig godkjent grensemerke	10 Terrengmålt	10	
			9,12				
231	6636295,54	592764,09		Umerket	12 Terrengmålt: Teodolitt med elektronisk avstandsmåler	10	
			8,13				
232	6636295,87	592755,97		Umerket	12 Terrengmålt: Teodolitt med elektronisk avstandsmåler	10	
			6,08				
233	6636295,07	592749,94		Umerket	12 Terrengmålt: Teodolitt med elektronisk avstandsmåler	10	
			3,96				
234	6636293,95	592746,14		Umerket	12 Terrengmålt: Teodolitt med elektronisk avstandsmåler	10	
			4,39				
235	6636291,86	592742,28		Umerket	12 Terrengmålt: Teodolitt med elektronisk avstandsmåler	10	
			2,60				
236	6636290,17	592740,30		Umerket	12 Terrengmålt: Teodolitt med elektronisk avstandsmåler	10	
			43,36				
237	6636247,90	592730,63		Umerket	12 Terrengmålt: Teodolitt med elektronisk avstandsmåler	10	
			1,09				

Løpenr	Nord	Øst	Grensemerke nedsatt i / Lengde (m)	Grensepunkttype / Linjeinformasjon	Målemetode	Nøyaktighet (SD i cm)	Radius
238	6636246,88	592730,25	3,60	Gjerdestolpe	12 Terrengmålt: Teodolitt med elektronisk avstandsmåler	10	
239	6636246,91	592726,65	0,84	Umerket	12 Terrengmålt: Teodolitt med elektronisk avstandsmåler	10 36	
240	6636247,73	592726,45	41,99	Umerket	12 Terrengmålt: Teodolitt med elektronisk avstandsmåler	10 36	
241	6636288,61	592736,05	3,01	Umerket	12 Terrengmålt: Teodolitt med elektronisk avstandsmåler	10 36	
242	6636291,23	592734,57	38,66	Umerket	12 Terrengmålt: Teodolitt med elektronisk avstandsmåler	10	
243	6636295,31	592696,13	32,27	Jord Offentlig godkjent grensemerke	10 Terrengmålt	1	
244	6636295,36	592663,85	26,38	Asfaltspiker	10 Terrengmålt	1	-62,00
245	6636277,16	592645,04	4,15	Asfaltspiker	10 Terrengmålt	1	
246	6636273,01	592644,92	1,46	Umerket	12 Terrengmålt: Teodolitt med elektronisk avstandsmåler	10	
247	6636271,55	592644,90	3,46	Umerket	10 Terrengmålt	10	
248	6636268,09	592644,88	3,83	Umerket	10 Terrengmålt	10	
249	6636264,35	592645,70	11,51	Umerket	10 Terrengmålt	10	
250	6636253,36	592649,13	11,88	Umerket	10 Terrengmålt	10	
251	6636241,91	592652,29	0,69	Umerket	10 Terrengmålt	10	
252	6636241,78	592652,97	27,16	Umerket	10 Terrengmålt	10	
253	6636214,64	592651,86	17,40	Umerket	10 Terrengmålt	10	

Løpenr	Nord	Øst	Grensemerke nedsatt i / Lengde (m)	Grensepunkttype / Linjeinformasjon	Målemetode	Nøyaktighet (SD i cm)	Radius
254	6636197,30	592653,32	35,54	Umerket	12 Terrengmålt: Teodolitt med elektronisk avstandsmåler	10	
255	6636162,42	592646,51	31,70	Asfaltspiker	10 Terrengmålt	10	



Areal og koordinater

Areal: 2 202,1

Arealmerknad: Noen fiktive grenser

Representasjonspunkt:

Koordinatsystem: EUREF89 UTM Sone 32

Nord: 6636598

Øst: 592441

Grensepunkt / Grenselinje

Ytre avgrensing

Løpenr	Nord	Øst	Grensemerke nedsatt i / Lengde (m)	Grensepunkttype / Linjeinformasjon	Målemetode	Nøyaktighet (SD i cm)	Radius
1	6636403,57	592470,28		Ukjent	50 Digitalisert på dig.bord fra strek-kart	36	
			10,37				
2	6636407,91	592460,86		Ukjent	50 Digitalisert på dig.bord fra strek-kart	36	
			4,91				
3	6636407,15	592456,01		Ukjent	50 Digitalisert på dig.bord fra strek-kart	36	
			11,01				
4	6636417,09	592451,26		Geometrisk hjelpepunkt	50 Digitalisert på dig.bord fra strek-kart	200	
			14,00				
5	6636430,71	592448,06		Geometrisk hjelpepunkt	50 Digitalisert på dig.bord fra strek-kart	200	
			19,34				
6	6636449,82	592445,06		Annen terrengdetalj Annen detalj	10 Terrengmålt	10	
			2,98				
7	6636452,76	592444,58		Umerket	10 Terrengmålt	10	
			3,01				
8	6636455,73	592444,09		Annen terrengdetalj Annen detalj	10 Terrengmålt	10	
			13,54				
9	6636469,08	592441,83		Umerket	10 Terrengmålt	10	
			3,00				
10	6636472,05	592441,44		Umerket	10 Terrengmålt	10	
			10,39				
11	6636482,23	592439,37		Geometrisk hjelpepunkt	99 Ukjent	200	
			11,55				
12	6636493,40	592436,42		Geometrisk hjelpepunkt	99 Ukjent	200	
			11,10				
13	6636504,02	592433,19		Geometrisk hjelpepunkt	99 Ukjent	200	
			5,47				

Løpenr	Nord	Øst	Grensemerke nedsatt i / Lengde (m)	Grensepunkttype / Linjeinformasjon	Målemetode	Nøyaktighet (SD i cm)	Radius
14	6636509,44	592432,49		Geometrisk hjelpepunkt	99 Ukjent	200	
			2,75				
15	6636512,19	592432,53		Geometrisk hjelpepunkt	99 Ukjent	200	
			10,86				
16	6636523,05	592432,33		Geometrisk hjelpepunkt	99 Ukjent	200	
			8,38				
17	6636531,36	592431,23	Jordfast stein	Bolt	10 Terrengmålt	10	
			7,83				
18	6636539,02	592429,63	Jordfast stein	Bolt	12 Terrengmålt: Teodolitt med elektronisk avstandsmåler	10	
			3,64				
19	6636542,61	592429,05		Umerket	10 Terrengmålt	36	
			3,50				
20	6636546,07	592428,50		Umerket	10 Terrengmålt	36	
			2,96				
21	6636549,00	592428,03		Umerket	45 Digitalisert fra ortofoto	200	
			43,25				
22	6636592,23	592426,70		Umerket	45 Digitalisert fra ortofoto	200	
			157,33				
23	6636743,90	592450,91		Umerket	45 Digitalisert fra ortofoto	200	
			20,24				
24	6636756,89	592464,20		Umerket	10 Terrengmålt	10	
			4,25				
25	6636754,46	592467,69		Umerket	10 Terrengmålt	10	
			4,23				
26	6636750,53	592466,12		Ukjent	50 Digitalisert på dig.bord fra strek-kart	36	
			2,45				
27	6636750,24	592463,69		Ukjent	50 Digitalisert på dig.bord fra strek-kart	36	
			5,29				
28	6636749,32	592458,48		Ukjent	50 Digitalisert på dig.bord fra strek-kart	36	
			4,14				
29	6636746,52	592455,43		Ukjent	50 Digitalisert på dig.bord fra strek-kart	36	
			9,06				

Løpenr	Nord	Øst	Grensemerke nedsatt i / Lengde (m)	Grensepunkttype / Linjeinformasjon	Målemetode	Nøyaktighet (SD i cm)	Radius
30	6636739,44	592449,78		Ukjent	50 Digitalisert på dig.bord fra strek-kart	36	
			13,05				
31	6636728,28	592443,01		Ukjent	50 Digitalisert på dig.bord fra strek-kart	36	
			4,04				
32	6636724,53	592441,51		Ukjent	50 Digitalisert på dig.bord fra strek-kart	36	
			20,85				
33	6636705,49	592433,01		Ukjent	50 Digitalisert på dig.bord fra strek-kart	36	
			8,94				
34	6636696,70	592431,39		Ukjent	50 Digitalisert på dig.bord fra strek-kart	36	
			10,48				
35	6636686,24	592430,76		Ukjent	50 Digitalisert på dig.bord fra strek-kart	36	
			25,00				
36	6636661,25	592430,04		Ukjent	50 Digitalisert på dig.bord fra strek-kart	36	
			30,01				
37	6636631,24	592429,57		Ukjent	50 Digitalisert på dig.bord fra strek-kart	36	
			29,83				
38	6636601,41	592429,56		Geometrisk hjelpепunkt	50 Digitalisert på dig.bord fra strek-kart	36	
			16,98				
39	6636599,92	592446,47		Ukjent	50 Digitalisert på dig.bord fra strek-kart	36	
			10,10				
40	6636591,98	592452,72		Ukjent	50 Digitalisert på dig.bord fra strek-kart	36	
			23,81				
41	6636589,53	592476,40		Ukjent	50 Digitalisert på dig.bord fra strek-kart	36	
			23,44				
42	6636612,86	592478,64		Ukjent	50 Digitalisert på dig.bord fra strek-kart	36	
			9,81				
43	6636622,63	592477,73		Ukjent	50 Digitalisert på dig.bord fra strek-kart	36	
			23,94				
44	6636646,37	592480,82		Ukjent	50 Digitalisert på dig.bord fra strek-kart	36	
			12,25				
45	6636653,27	592470,70		Ukjent	50 Digitalisert på dig.bord fra strek-kart	36	
			2,17				

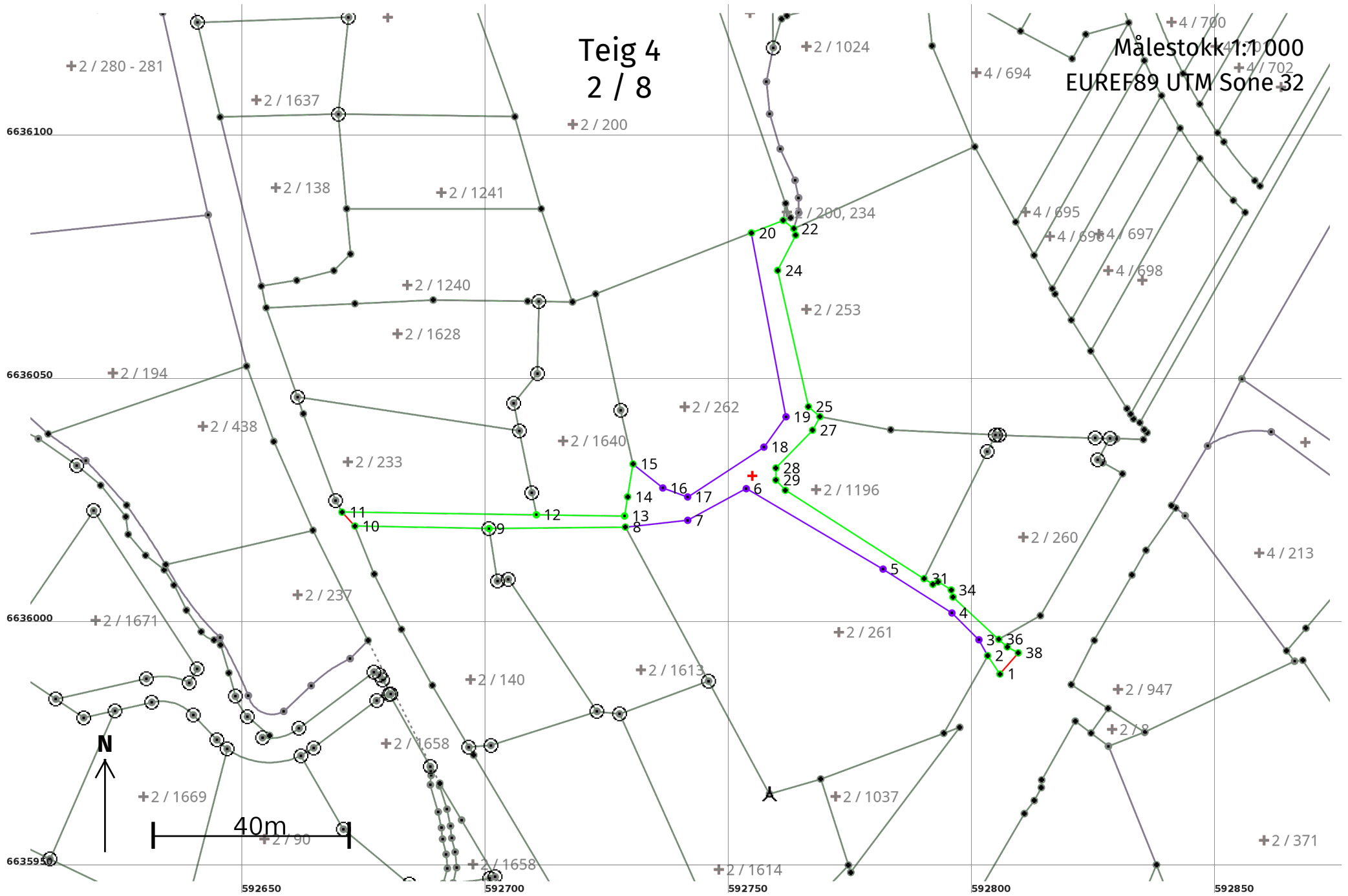
Løpenr	Nord	Øst	Grensemerke nedsatt i / Lengde (m)	Grensepunkttype / Linjeinformasjon	Målemetode	Nøyaktighet (SD i cm)	Radius
46	6636655,43	592470,45		Ukjent	50 Digitalisert på dig.bord fra strek-kart	36	
			5,11				
47	6636660,54	592470,41		Ukjent	50 Digitalisert på dig.bord fra strek-kart	36	
			10,82				
48	6636671,31	592471,43		Ukjent	50 Digitalisert på dig.bord fra strek-kart	36	
			12,74				
49	6636683,79	592473,98		Ukjent	50 Digitalisert på dig.bord fra strek-kart	36	
			8,33				
50	6636691,53	592477,05		Ukjent	50 Digitalisert på dig.bord fra strek-kart	36	
			14,88				
51	6636705,83	592481,18		Ukjent	50 Digitalisert på dig.bord fra strek-kart	36	
			29,05				
52	6636731,38	592495,01		Ukjent	50 Digitalisert på dig.bord fra strek-kart	36	
			5,01				
53	6636728,40	592499,04		Ukjent	50 Digitalisert på dig.bord fra strek-kart	36	
			9,24				
54	6636720,52	592494,22		Ukjent	50 Digitalisert på dig.bord fra strek-kart	36	
			12,00				
55	6636710,28	592487,96		Ukjent	50 Digitalisert på dig.bord fra strek-kart	36	
			10,09				
56	6636701,46	592483,06		Ukjent	50 Digitalisert på dig.bord fra strek-kart	36	
			12,80				
57	6636689,54	592478,39		Ukjent	50 Digitalisert på dig.bord fra strek-kart	36	
			16,21				
58	6636673,77	592474,66		Ukjent	50 Digitalisert på dig.bord fra strek-kart	36	
			11,31				
59	6636662,63	592472,68		Ukjent	50 Digitalisert på dig.bord fra strek-kart	36	
			7,41				
60	6636655,25	592472,02		Ukjent	50 Digitalisert på dig.bord fra strek-kart	36	
			12,31				
61	6636653,09	592484,14		Ukjent	50 Digitalisert på dig.bord fra strek-kart	36	
			29,20				

Løpenr	Nord	Øst	Grensemerke nedsatt i / Lengde (m)	Grensepunkttype / Linjeinformasjon	Målemetode	Nøyaktighet (SD i cm)	Radius
62	6636624,10	592480,64		Ukjent	50 Digitalisert på dig.bord fra strek-kart	36	
			11,43				
63	6636612,67	592480,54		Ukjent	50 Digitalisert på dig.bord fra strek-kart	36	
			23,64				
64	6636589,14	592478,29		Ukjent	50 Digitalisert på dig.bord fra strek-kart	36	
			5,20				
65	6636588,69	592483,47		Ukjent	50 Digitalisert på dig.bord fra strek-kart	36	
			2,46				
66	6636588,37	592485,91		Ukjent	50 Digitalisert på dig.bord fra strek-kart	36	
			2,42				
67	6636585,95	592485,99		Jord Offentlig godkjent grensemerke	96 GNSS: Fasemåling (Real time kinematic)	3	
			19,33				
68	6636587,85	592466,75		Fjell Offentlig godkjent grensemerke	96 GNSS: Fasemåling (Real time kinematic)	3	
			7,91				
69	6636587,20	592458,87		Jord Offentlig godkjent grensemerke	96 GNSS: Fasemåling (Real time kinematic)	3	
			14,80				
70	6636572,40	592459,23		Ukjent	50 Digitalisert på dig.bord fra strek-kart	36	
			10,88				
71	6636561,71	592461,28		Ukjent	50 Digitalisert på dig.bord fra strek-kart	36	
			15,80				
72	6636546,33	592464,91		Ukjent	50 Digitalisert på dig.bord fra strek-kart	36	
			11,38				
73	6636535,30	592467,70		Ukjent	50 Digitalisert på dig.bord fra strek-kart	36	
			9,96				
74	6636526,30	592471,97		Ukjent	50 Digitalisert på dig.bord fra strek-kart	36	
			15,63				
75	6636513,69	592481,20		Ukjent	50 Digitalisert på dig.bord fra strek-kart	36	
			6,94				
76	6636506,80	592482,06		Ukjent	50 Digitalisert på dig.bord fra strek-kart	36	
			13,78				
77	6636494,31	592487,88		Ukjent	50 Digitalisert på dig.bord fra strek-kart	36	
			31,44				

Løpenr	Nord	Øst	Grensemerke nedsatt i / Lengde (m)	Grensepunkttype / Linjeinformasjon	Målemetode	Nøyaktighet (SD i cm)	Radius
78	6636466,33	592502,22	16,61	Ukjent	50 Digitalisert på dig.bord fra strek-kart	36	
79	6636451,82	592510,31	5,48	Ukjent	50 Digitalisert på dig.bord fra strek-kart	36	
80	6636448,27	592514,49	3,34	Ukjent	50 Digitalisert på dig.bord fra strek-kart	36	
81	6636445,92	592516,87	1,81	Geometrisk hjelpepunkt Hjelpelinje fiktiv grense	50 Digitalisert på dig.bord fra strek-kart	36	
82	6636445,69	592515,07	6,00	Geometrisk hjelpepunkt	50 Digitalisert på dig.bord fra strek-kart	36	
83	6636449,64	592510,56	4,64	Ukjent	50 Digitalisert på dig.bord fra strek-kart	36	
84	6636453,29	592507,70	18,67	Ukjent	50 Digitalisert på dig.bord fra strek-kart	36	
85	6636469,59	592498,60	37,46	Ukjent	50 Digitalisert på dig.bord fra strek-kart	36	
86	6636503,23	592482,12	22,65	Umerket	10 Terrengmålt	10	
87	6636522,82	592470,76	13,87	Umerket	10 Terrengmålt	10	
88	6636535,18	592464,46	11,34	Umerket	10 Terrengmålt	10	
89	6636545,94	592460,88	10,10	Ukjent	50 Digitalisert på dig.bord fra strek-kart	36	
90	6636555,86	592459,00	16,75	Ukjent	50 Digitalisert på dig.bord fra strek-kart	36	
91	6636572,44	592456,62	9,84	Ukjent	50 Digitalisert på dig.bord fra strek-kart	36	
92	6636582,02	592454,39	6,73	Ukjent	50 Digitalisert på dig.bord fra strek-kart	36	
93	6636587,14	592450,02	10,07	Ukjent	50 Digitalisert på dig.bord fra strek-kart	36	

Løpenr	Nord	Øst	Grensemerke nedsatt i / Lengde (m)	Grensepunkttype / Linjeinformasjon	Målemetode	Nøyaktighet (SD i cm)	Radius
94	6636594,11	592442,75		Ukjent	50 Digitalisert på dig.bord fra strek-kart	36	
			4,17				
95	6636596,64	592439,44		Ukjent	50 Digitalisert på dig.bord fra strek-kart	36	
			9,59				
96	6636598,25	592429,99		Geometrisk hjelpepunkt	50 Digitalisert på dig.bord fra strek-kart	36	
			18,20				
97	6636580,05	592429,81		Ukjent	12 Terrengmålt: Teodolitt med elektronisk avstandsmåler	10 36	
			30,84				
98	6636549,22	592430,57		Ukjent	12 Terrengmålt: Teodolitt med elektronisk avstandsmåler	10 36	
			7,46				
99	6636541,85	592431,71		Ukjent	12 Terrengmålt: Teodolitt med elektronisk avstandsmåler	10 36	
			9,92				
100	6636532,23	592434,14		Ukjent	12 Terrengmålt: Teodolitt med elektronisk avstandsmåler	10 36	
			5,69				
101	6636526,57	592434,71		Ukjent	12 Terrengmålt: Teodolitt med elektronisk avstandsmåler	10 36	
			7,02				
102	6636519,55	592434,63		Umerket	10 Terrengmålt	10	
			11,67				
103	6636507,88	592434,81		Umerket	10 Terrengmålt	10	
			2,91				
104	6636504,99	592435,19		Umerket	10 Terrengmålt	10	
			4,38				
105	6636500,76	592436,32		Umerket	10 Terrengmålt	10	
			7,56				
106	6636493,45	592438,23		Umerket	10 Terrengmålt	10	
			7,46				
107	6636486,32	592440,43		Umerket	12 Terrengmålt: Teodolitt med elektronisk avstandsmåler	10	
			10,84				
108	6636475,73	592442,75		Ukjent	50 Digitalisert på dig.bord fra strek-kart	36	
			12,70				
109	6636463,36	592445,62		Ukjent	50 Digitalisert på dig.bord fra strek-kart	36	
			18,68				

Løpenr	Nord	Øst	Grensemerke nedsatt i / Lengde (m)	Grensepunkttype / Linjeinformasjon	Målemetode	Nøyaktighet (SD i cm)	Radius
110	6636444,90	592448,51	5,97	Ukjent	50 Digitalisert på dig.bord fra strek-kart	36	
111	6636439,04	592449,63	11,83	Ukjent	50 Digitalisert på dig.bord fra strek-kart	36	
112	6636427,47	592452,10	8,84	Ukjent	50 Digitalisert på dig.bord fra strek-kart	36	
113	6636419,72	592456,35	5,06	Ukjent	50 Digitalisert på dig.bord fra strek-kart	36	
114	6636415,97	592459,74	4,53	Ukjent	50 Digitalisert på dig.bord fra strek-kart	36	
115	6636412,80	592462,97	7,79	Ukjent	50 Digitalisert på dig.bord fra strek-kart	36	
116	6636407,64	592468,80	4,33	Ukjent	50 Digitalisert på dig.bord fra strek-kart	36	



Areal og koordinater

Areal: 836,2

Arealmerknad:

Representasjonspunkt:

Koordinatsystem: EUREF89 UTM Sone 32

Nord: 6636031

Øst: 592755

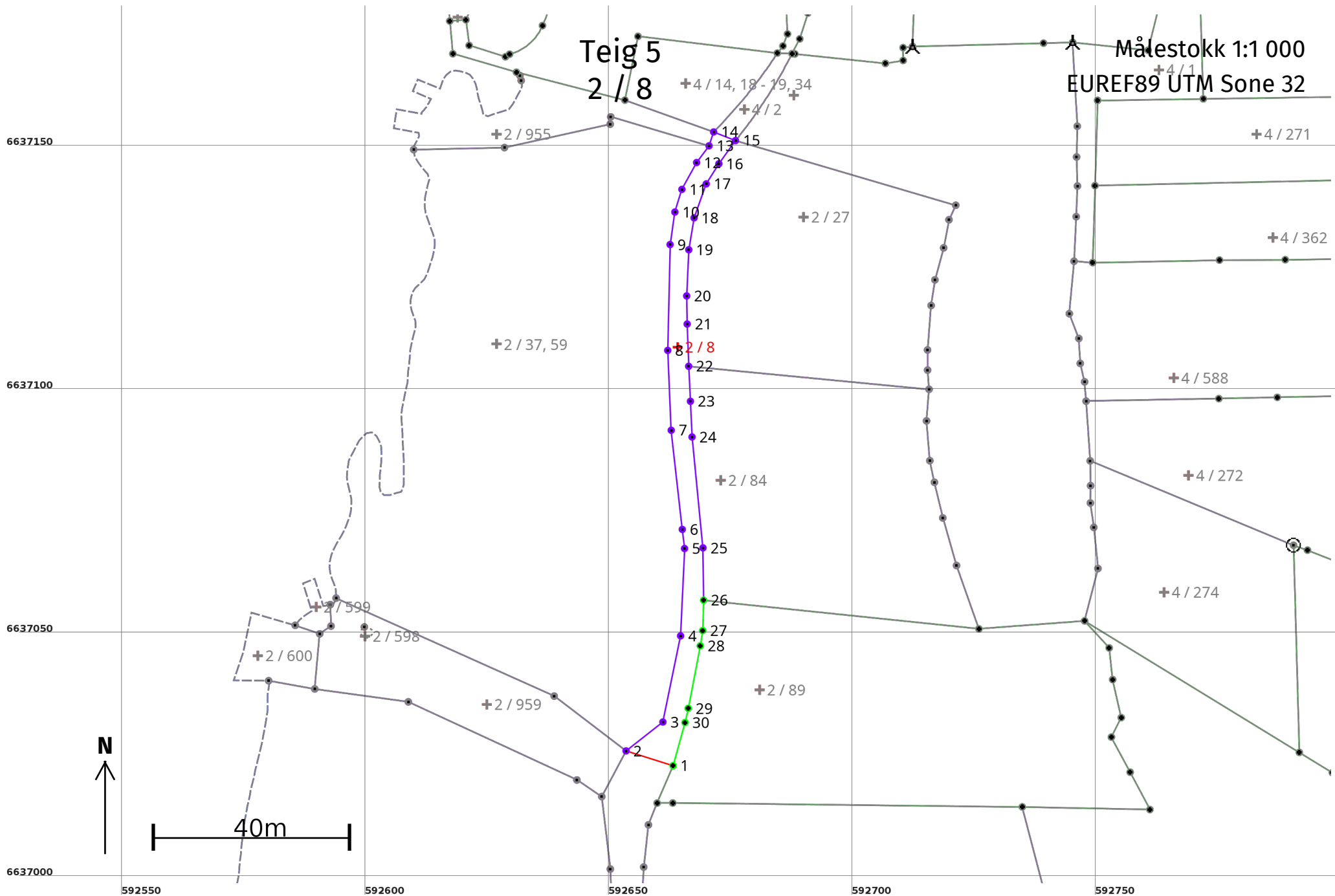
Grensepunkt / Grenselinje

Ytre avgrensing

Løpenr	Nord	Øst	Grensemerke nedsatt i / Lengde (m)	Grensepunkttype / Linjeinformasjon	Målemetode	Nøyaktighet (SD i cm)	Radius
1	6635990,13	592805,73	4,53	Umerket	10 Terrengmålt	10	
2	6635993,90	592803,22	3,73	Umerket	12 Terrengmålt: Teodolitt med elektronisk avstandsmåler	10	
3	6635997,17	592801,43	7,81	Ukjent	50 Digitalisert på dig.bord fra strek-kart	36	
4	6636002,67	592795,89	16,78	Ukjent	50 Digitalisert på dig.bord fra strek-kart	36	
5	6636011,68	592781,74	32,60	Ukjent	50 Digitalisert på dig.bord fra strek-kart	36	
6	6636028,20	592753,64	13,66	Ukjent	50 Digitalisert på dig.bord fra strek-kart	36	
7	6636021,70	592741,62	12,90	Ukjent	50 Digitalisert på dig.bord fra strek-kart	36	
8	6636020,31	592728,80	28,00	Umerket	10 Terrengmålt	10	
9	6636020,00	592700,80	27,55	Fjell Offentlig godkjent grensemerke	10 Terrengmålt	10	
10	6636020,52	592673,25	3,91	Umerket	10 Terrengmålt	10	1000
11	6636023,38	592670,59	39,93	Rør	10 Terrengmålt	10	
12	6636022,84	592710,52	18,12	Ukjent	10 Terrengmålt	10	
13	6636022,59	592728,64	3,99	Ukjent	10 Terrengmålt	10	

Løpenr	Nord	Øst	Grensemerke nedsatt i / Lengde (m)	Grensepunkttype / Linjeinformasjon	Målemetode	Nøyaktighet (SD i cm)	Radius
14	6636026,53	592729,27	6,81	Gjerdestolpe	10 Terrengmålt	10	
15	6636033,25	592730,38	7,85	Gjerdestolpe	12 Terrengmålt: Teodolitt med elektronisk avstandsmåler	10	
16	6636028,34	592736,50	5,42	Ukjent	50 Digitalisert på dig.bord fra strek-kart	36	
17	6636026,50	592741,60	18,71	Ukjent	50 Digitalisert på dig.bord fra strek-kart	36	
18	6636036,73	592757,26	7,71	Ukjent	50 Digitalisert på dig.bord fra strek-kart	36	
19	6636042,96	592761,81	38,43	Ukjent	50 Digitalisert på dig.bord fra strek-kart	36	
20	6636080,73	592754,70	7,01	Umerket	10 Terrengmålt	10	
21	6636083,28	592761,23	2,76	Umerket	10 Terrengmålt	10	
22	6636081,58	592763,40	1,38	Umerket	12 Terrengmålt: Teodolitt med elektronisk avstandsmåler	10	
23	6636080,25	592763,77	8,12	Umerket	10 Terrengmålt	10	
24	6636073,02	592760,08	28,70	Umerket	10 Terrengmålt	10	
25	6636045,03	592766,41	3,12	Umerket	10 Terrengmålt	10	
26	6636042,98	592768,76	3,16	Umerket	10 Terrengmålt	10	
27	6636040,20	592767,25	10,81	Umerket	10 Terrengmålt	10	
28	6636032,44	592759,73	2,49	Umerket	10 Terrengmålt	10	
29	6636029,95	592759,72	2,84	Umerket	10 Terrengmålt	10	

Løpenr	Nord	Øst	Grensemerke nedsatt i / Lengde (m)	Grensepunkttype / Linjeinformasjon	Målemetode	Nøyaktighet (SD i cm)	Radius
30	6636027,87	592761,66		Umerket	10 Terrengmålt	10	
			33,79				
31	6636009,72	592790,16		Umerket	10 Terrengmålt	10	
			2,14				
32	6636008,56	592791,96		Umerket	10 Terrengmålt	10	
			1,21				
33	6636009,07	592793,06		Umerket	10 Terrengmålt	10	
			3,15				
34	6636007,40	592795,73		Umerket	10 Terrengmålt	10	
			1,51				
35	6636005,94	592796,10		Umerket	10 Terrengmålt	10	
			12,79				
36	6635997,27	592805,50		Umerket	10 Terrengmålt	10	
			2,34				
37	6635995,71	592807,25		Umerket	10 Terrengmålt	10	
			2,58				
38	6635994,49	592809,52		Umerket	10 Terrengmålt	10	
			5,78			1000	



Areal og koordinater

Areal: 564

Arealmerknad:

Representasjonspunkt:

Koordinatsystem: EUREF89 UTM Sone 32

Nord: 6637109

Øst: 592664

Grensepunkt / Grenselinje

Ytre avgrensing

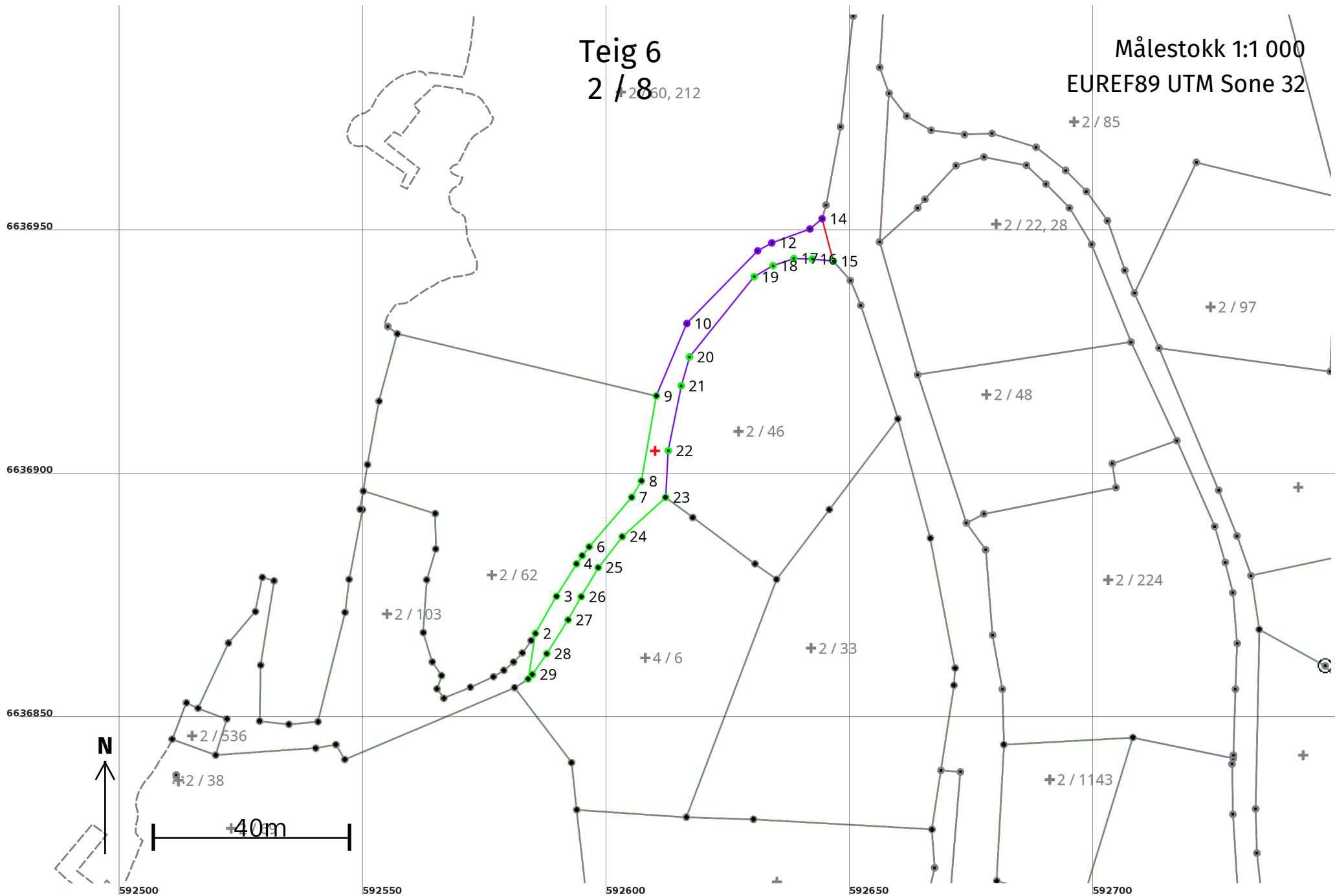
Løpenr	Nord	Øst	Grensemerke nedsatt i / Lengde (m)	Grensepunkttype / Linjeinformasjon	Målemetode	Nøyaktighet (SD i cm)	Radius
1	6637023,42	592663,22	10,11	Umerket	10 Terrengmålt	10	1000
2	6637026,46	592653,58	9,61	Ukjent	50 Digitalisert på dig.bord fra strek-kart	36	
3	6637032,39	592661,14	18,05	Ukjent	50 Digitalisert på dig.bord fra strek-kart	36	
4	6637050,07	592664,77	17,94	Ukjent	50 Digitalisert på dig.bord fra strek-kart	36	
5	6637067,99	592665,58	3,95	Ukjent	50 Digitalisert på dig.bord fra strek-kart	36	
6	6637071,91	592665,12	20,47	Ukjent	50 Digitalisert på dig.bord fra strek-kart	36	
7	6637092,25	592662,85	16,41	Ukjent	50 Digitalisert på dig.bord fra strek-kart	36	
8	6637108,64	592662,13	21,73	Ukjent	50 Digitalisert på dig.bord fra strek-kart	36	
9	6637130,36	592662,61	6,74	Ukjent	50 Digitalisert på dig.bord fra strek-kart	36	
10	6637137,03	592663,60	4,87	Ukjent	50 Digitalisert på dig.bord fra strek-kart	36	
11	6637141,68	592665,04	6,28	Ukjent	50 Digitalisert på dig.bord fra strek-kart	36	
12	6637147,19	592668,06	4,27	Ukjent	50 Digitalisert på dig.bord fra strek-kart	36	
13	6637150,62	592670,61	2,99	Ukjent	50 Digitalisert på dig.bord fra strek-kart	36	

Løpenr	Nord	Øst	Grensemerke nedsatt i / Lengde (m)	Grensepunkttype / Linjeinformasjon	Målemetode	Nøyaktighet (SD i cm)	Radius
14	6637153,46	592671,55		Geometrisk hjelpepunkt	50 Digitalisert på dig.bord fra strek-kart	36	
			4,82				
15	6637151,69	592676,03		Geometrisk hjelpepunkt	50 Digitalisert på dig.bord fra strek-kart	36	
			5,84				
16	6637146,94	592672,63		Ukjent	50 Digitalisert på dig.bord fra strek-kart	36	
			4,87				
17	6637142,81	592670,04		Ukjent	50 Digitalisert på dig.bord fra strek-kart	36	
			7,40				
18	6637135,84	592667,54		Ukjent	50 Digitalisert på dig.bord fra strek-kart	36	
			6,64				
19	6637129,29	592666,45		Ukjent	50 Digitalisert på dig.bord fra strek-kart	36	
			9,48				
20	6637119,82	592666,02		Ukjent	50 Digitalisert på dig.bord fra strek-kart	36	
			5,77				
21	6637114,05	592666,12		Ukjent	50 Digitalisert på dig.bord fra strek-kart	36	
			8,68				
22	6637105,38	592666,43		Ukjent	50 Digitalisert på dig.bord fra strek-kart	36	
			7,19				
23	6637098,20	592666,79		Ukjent	50 Digitalisert på dig.bord fra strek-kart	36	
			7,33				
24	6637090,88	592667,12		Ukjent	50 Digitalisert på dig.bord fra strek-kart	36	
			22,87				
25	6637068,12	592669,37		Ukjent	50 Digitalisert på dig.bord fra strek-kart	36	
			10,73				
26	6637057,39	592669,50		Umerket	12 Terrengmålt: Teodolitt med elektronisk avstandsmåler	10	
			6,23				
27	6637051,16	592669,30		Umerket	10 Terrengmålt	10	
			3,17				
28	6637048,03	592668,81		Umerket	10 Terrengmålt	10	
			13,07				
29	6637035,20	592666,33		Umerket	10 Terrengmålt	10	
			2,98				

Løpenr	Nord	Øst	Grensemerke nedsatt i / Lengde (m)	Grensepunkttype / Linjeinformasjon	Målemetode	Nøyaktighet (SD i cm)	Radius
30	6637032,29	592665,69		Umerket 9,21	10 Terrengmålt	10	

Teig 6 2 / 8

Målestokk 1:1 000
EUREF89 UTM Sone 32



Areal og koordinater

Areal: 486,3

Arealmerknad:

Representasjonspunkt: **Koordinatsystem:** EUREF89 UTM Sone 32

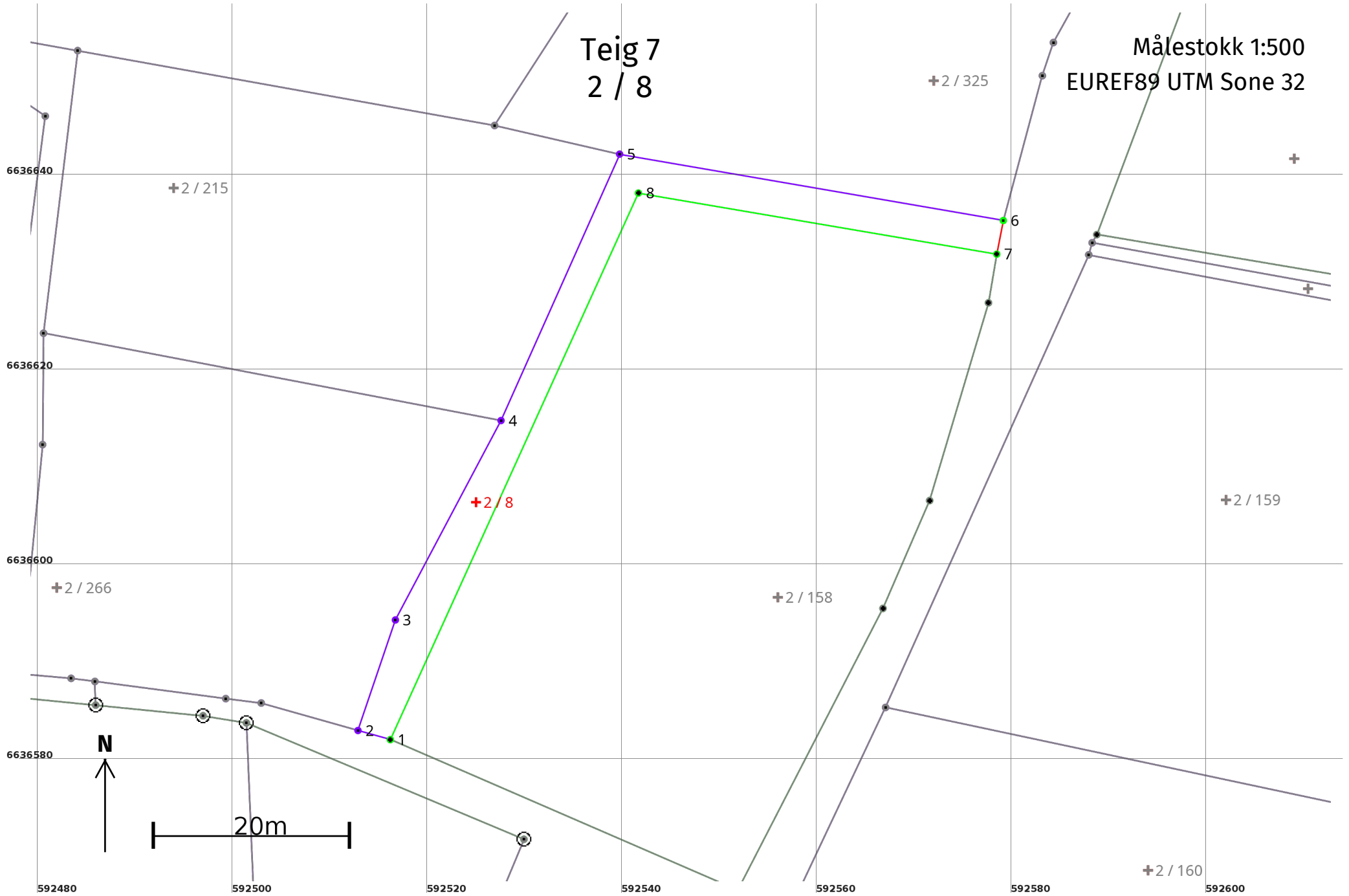
Nord: 6636905 **Øst:** 592610

Grensepunkt / Grenselinje

Ytre avgrensing

Løpenr	Nord	Øst	Grensemerke nedsatt i / Lengde (m)	Grensepunkttype / Linjeinformasjon	Målemetode	Nøyaktighet (SD i cm)	Radius
1	6636858,66	592583,95		Umerket	10 Terrengmålt	10	
			9,47				
2	6636868,01	592585,43		Umerket	10 Terrengmålt	10	
			8,77				
3	6636875,63	592589,77		Umerket	10 Terrengmålt	10	
			7,83				
4	6636882,29	592593,89		Umerket	10 Terrengmålt	10	
			2,03				
5	6636883,96	592595,05		Umerket	10 Terrengmålt	10	
			2,33				
6	6636885,79	592596,50		Umerket	10 Terrengmålt	10	
			13,39				
7	6636895,96	592605,21		Umerket	10 Terrengmålt	10	
			3,87				
8	6636899,28	592607,19		Umerket	10 Terrengmålt	10	
			17,72				
9	6636916,73	592610,26		Umerket	12 Terrengmålt: Teodolitt med elektronisk avstandsmåler	10	
			16,13				
10	6636931,60	592616,52		Ukjent	50 Digitalisert på dig.bord fra strek-kart	36	
			20,82				
11	6636946,51	592631,05		Ukjent	50 Digitalisert på dig.bord fra strek-kart	36	
			3,33				
12	6636948,14	592633,95		Ukjent	50 Digitalisert på dig.bord fra strek-kart	36	
			8,34				
13	6636951,00	592641,78		Ukjent	50 Digitalisert på dig.bord fra strek-kart	36	
			3,26				

Løpenr	Nord	Øst	Grensemerke nedsatt i / Lengde (m)	Grensepunkttype / Linjeinformasjon	Målemetode	Nøyaktighet (SD i cm)	Radius
14	6636953,10	592644,28	9,01	Ukjent	50 Digitalisert på dig.bord fra strek-kart	36	1000
15	6636944,39	592646,59	4,35	Ukjent	12 Terrengmålt: Teodolitt med elektronisk avstandsmåler	10	36
16	6636944,83	592642,26	3,78	Ukjent	12 Terrengmålt: Teodolitt med elektronisk avstandsmåler	10	36
17	6636944,94	592638,48	4,53	Ukjent	12 Terrengmålt: Teodolitt med elektronisk avstandsmåler	10	36
18	6636943,46	592634,20	4,50	Ukjent	12 Terrengmålt: Teodolitt med elektronisk avstandsmåler	10	36
19	6636941,19	592630,32	21,14	Ukjent	12 Terrengmålt: Teodolitt med elektronisk avstandsmåler	10	36
20	6636924,73	592617,06	6,15	Ukjent	12 Terrengmålt: Teodolitt med elektronisk avstandsmåler	10	36
21	6636918,82	592615,36	13,58	Ukjent	12 Terrengmålt: Teodolitt med elektronisk avstandsmåler	10	36
22	6636905,50	592612,72	9,59	Ukjent	12 Terrengmålt: Teodolitt med elektronisk avstandsmåler	10	36
23	6636895,93	592612,16	12,01	Umerket	12 Terrengmålt: Teodolitt med elektronisk avstandsmåler	10	
24	6636887,85	592603,27	8,02	Umerket	10 Terrengmålt	10	
25	6636881,52	592598,34	6,91	Umerket	10 Terrengmålt	10	
26	6636875,56	592594,84	5,50	Gjerdestolpe	10 Terrengmålt	10	
27	6636870,77	592592,14	8,16	Gjerdestolpe	10 Terrengmålt	10	
28	6636863,87	592587,79	5,20	Gjerdestolpe	10 Terrengmålt	10	
29	6636859,59	592584,83	1,28	Umerket	10 Terrengmålt	10	



Areal og koordinater

Areal: 368,3

Arealmerknad:

Representasjonspunkt: Koordinatsystem: EUREF89 UTM Sone 32

Nord: 6636607 Øst: 592525

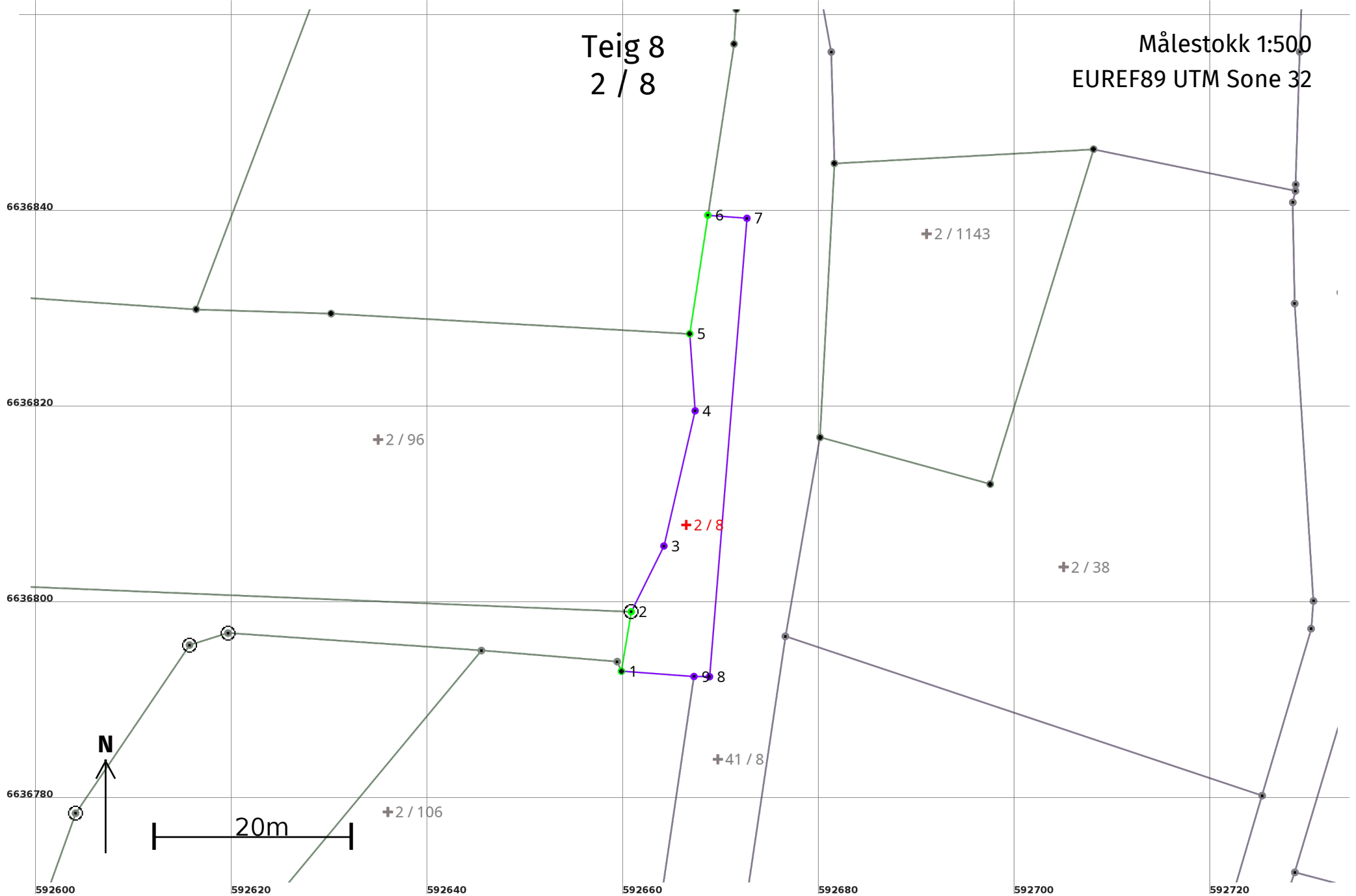
Grensepunkt / Grenselinje

Ytre avgrensing

Løpenr	Nord	Øst	Grensemerke nedsatt i / Lengde (m)	Grensepunkttype / Linjeinformasjon	Målemetode	Nøyaktighet (SD i cm)	Radius
1	6636582,40	592516,23	3,45	Umerket	10 Terrengmålt	10	
2	6636583,34	592512,91	11,97	Ukjent	50 Digitalisert på dig.bord fra strek-kart	36	
3	6636594,68	592516,75	23,15	Ukjent	50 Digitalisert på dig.bord fra strek-kart	36	
4	6636615,14	592527,59	29,92	Ukjent	50 Digitalisert på dig.bord fra strek-kart	36	
5	6636642,47	592539,76	39,96	Ukjent	50 Digitalisert på dig.bord fra strek-kart	36	
6	6636635,66	592579,14	3,51	Ukjent	12 Terrengmålt: Teodolitt med elektronisk avstandsmåler	10 1000	
7	6636632,21	592578,47	37,31	Umerket	10 Terrengmålt	10	
8	6636638,48	592541,69	61,59	Umerket	10 Terrengmålt	10	

Teig 8
2 / 8

Målestokk 1:500
EUREF89 UTM Sone 32



Areal og koordinater

Areal: 256,2

Arealmerknad:

Representasjonspunkt:

Koordinatsystem: EUREF89 UTM Sone 32
Målemetode: 82 Frihåndstegning: Direkte innlagt på skjerm

Nord: 6636808 **Øst:** 592666

Nøyaktighet: 36

Grensepunkt / Grenselinje

Ytre avgrensing

Løpenr	Nord	Øst	Grensemerke nedsatt i / Lengde (m)	Grensepunkttype / Linjeinformasjon	Målemetode	Nøyaktighet (SD i cm)	Radius
1	6636793,36	592659,84	6,15	Umerket	12 Terrengmålt: Teodolitt med elektronisk avstandsmåler	10	
2	6636799,43	592660,84	7,50	Jord Offentlig godkjent grensemerke	12 Terrengmålt: Teodolitt med elektronisk avstandsmåler	10	
3	6636806,14	592664,18	14,16	Ukjent	50 Digitalisert på dig.bord fra strek-kart	36	
4	6636819,94	592667,37	7,88	Ukjent	50 Digitalisert på dig.bord fra strek-kart	36	
5	6636827,80	592666,82	12,25	Rør	12 Terrengmålt: Teodolitt med elektronisk avstandsmåler	10	
6	6636839,91	592668,67	4,00	Ukjent	10 Terrengmålt	10	
7	6636839,59	592672,66	46,95	Ukjent	50 Digitalisert på dig.bord fra strek-kart	36	
8	6636792,80	592668,84	1,59	Ukjent	50 Digitalisert på dig.bord fra strek-kart	36	
9	6636792,82	592667,25	7,43	Ukjent	50 Digitalisert på dig.bord fra strek-kart	36	

Teig 9
2 / 8

Målestokk 1:250
EUREF89 UTM Sone 32

6636510

+2 / 161

6636500

3

2

+2 / 8

6636490

4

5

1

6636480

N

10m

592530

592540

592550

592560

592570

592580

Areal og koordinater

Areal: 168,3

Arealmerknad:

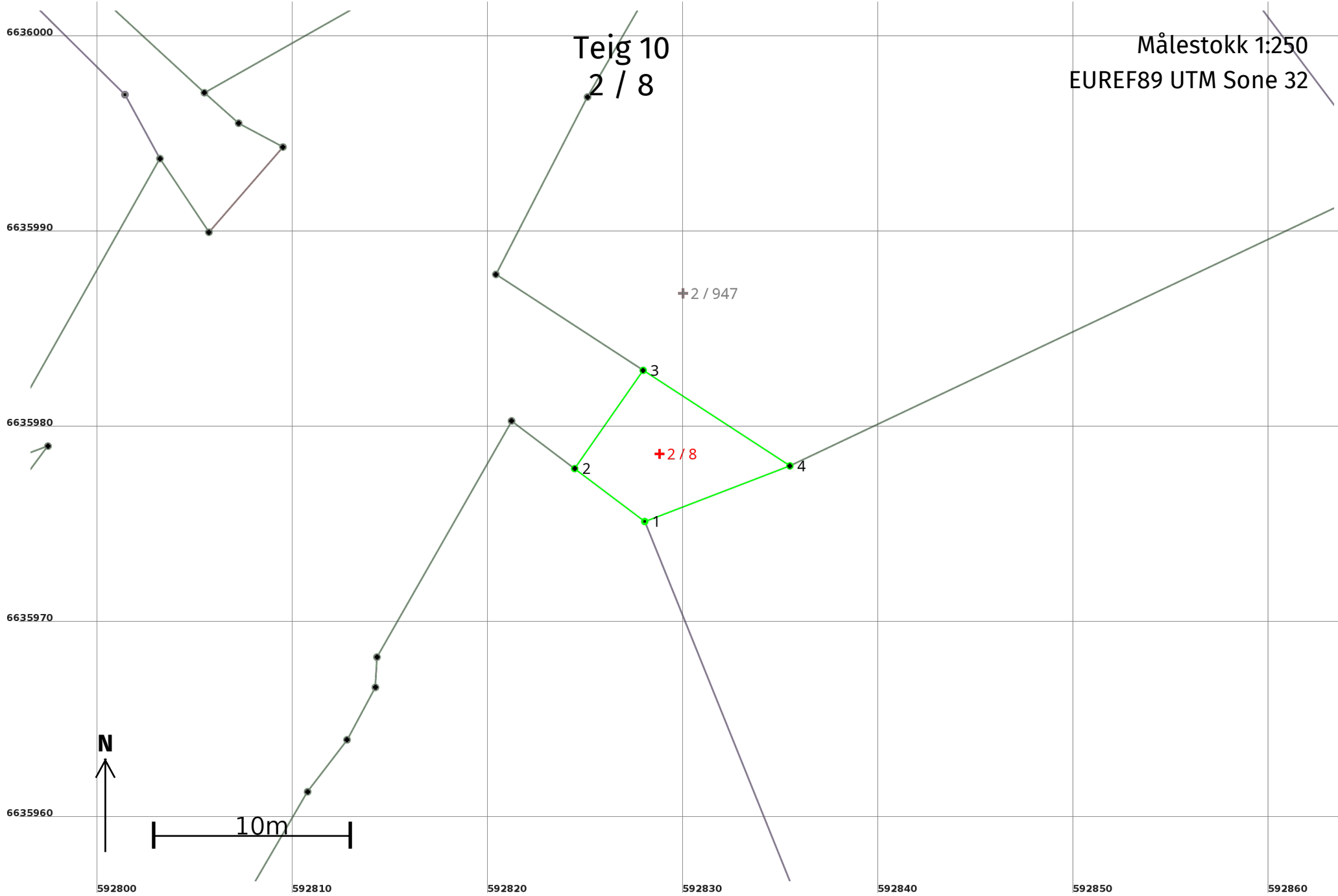
Representasjonspunkt: **Koordinatsystem:** EUREF89 UTM Sone 32

Nord: 6636496 **Øst:** 592555

Grensepunkt / Grenselinje

Ytre avgrensing

Løpenr	Nord	Øst	Grensemerke nedsatt i / Lengde (m)	Grensepunkttype / Linjeinformasjon	Målemetode	Nøyaktighet (SD i cm)	Radius
1	6636489,10	592581,66	51,37	Umerket	12 Terrengmålt: Teodolitt med elektronisk avstandsmåler	10	
2	6636499,01	592531,25	3,52	Ukjent	50 Digitalisert på dig.bord fra strek-kart	36	1000
3	6636502,42	592532,12	47,87	Ukjent	50 Digitalisert på dig.bord fra strek-kart	36	
4	6636492,78	592579,01	3,29	Umerket	10 Terrengmålt	10	
5	6636491,83	592582,16	2,78	Umerket	10 Terrengmålt	10	



Teig 10
2 / 8

Målestokk 1:250
EUREF89 UTM Sone 32

N

10m

Areal og koordinater

Areal: 42,7

Arealmerknad:

Representasjonspunkt:

Koordinatsystem: EUREF89 UTM Sone 32
Målemetode: 82 Frihåndstegning: Direkte innlagt på skjerm

Nord: 6635979

Øst: 592829

Nøyaktighet: 36

Grensepunkt / Grenselinje

Ytre avgrensing

Løpenr	Nord	Øst	Grensemerke nedsatt i / Lengde (m)	Grensepunkttype / Linjeinformasjon	Målemetode	Nøyaktighet (SD i cm)	Radius
1	6635975,32	592828,04	4,50	Ukjent	12 Terrengmålt: Teodolitt med elektronisk avstandsmåler	10	
2	6635978,03	592824,45	6,13	Umerket	10 Terrengmålt	10	
3	6635983,06	592827,96	8,96	Annen terrengdetalj Gjerdestolpe	10 Terrengmålt	10	
4	6635978,17	592835,47	7,96	Annen terrengdetalj Gjerdestolpe	10 Terrengmålt	10	